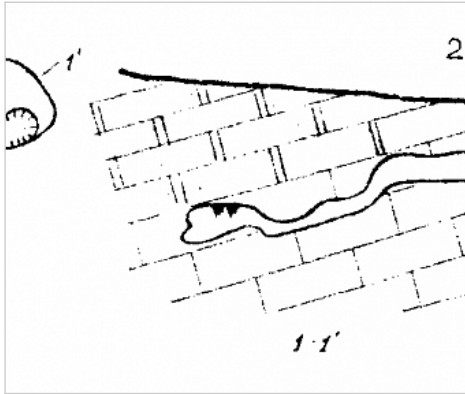


Районирование:

Россия > Южный ФО > Крым Республика > Ялта Город > Коуш-Стильская
Горного Крыма > Горного Крыма > Главной гряды > Ялтинский > Коуш-Стильская

Коуш-Стильская

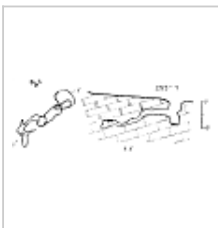


Уровень доступа	Стандартный
Кадастровый номер	4433/3409-1
Альтернативный номер	295-1
Длина, м	43
Глубина, м	12
Площадь, м ²	150
Объем, м ³	350
Амплитуда, м	12

КАРТЫ

Карты пещеры

Основные карты



Коуш-Стильская
План и разрез

ОПИСАНИЕ

Геология и морфология

КЭв.

ИССЛЕДОВАНИЯ

История открытия и исследования


Регистрация пещеры в Кадастре

ФОТОГРАФИИ



Коуш-Стильская

В привходовой
части пещеры
Коуш-Стильская
Автор: Алексей
Папий



Коуш-Стильская

Привходовая
часть пещеры
Коуш-Стильская
Автор: Алексей
Папий

ПРИМЕЧАНИЯ

Введена в кадастр пещер Крыма 02.03.2010

Внес в ИПС - ИСК Симферополь 7 декабря 2025 в 15:30

Последнее обновление информации:
Папий Алексей - 13.12.2019 в 16:07