

Районирование:

Россия > Южный ФО > Крым Республика > Алушта Город > Курюч-Агач-Туткель
Горного Крыма > Горного Крыма > Главной гряды > Карабийский > Курюч-Агач-Туткель

Курюч-Агач-Туткель




Рис. 12. Естественный вход Курюч-Агач-Туткель на Карабийском.

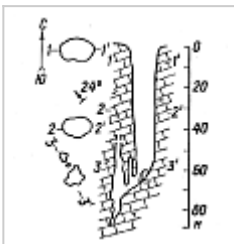
Уровень доступа	Стандартный
Кадастровый номер	4452/3433-18
Альтернативный номер	709-16
Длина, м	115
Глубина, м	90
Площадь, м ²	150
Объем, м ³	4170
Амплитуда, м	90

Генезис	Карстовый
Вмещающие породы	Осадочные, Карбонатные, Известняк
Сопутствующие породы	Осадочные
Геологический возраст вмещающих пород	J _{3n} Верхняя Юра

КАРТЫ

Карты пещеры

Основные карты



**План и
разрез**
Съемка
ККЭ

ОПИСАНИЕ

Геология и морфология

вскрытая пещера

ИССЛЕДОВАНИЯ

История открытия и исследования

Регистрация пещеры в Кадастре 1988

ДОКУМЕНТЫ ПО ПЕЩЕРЕ

Документы



литература
упоминания
в печати
[Ссылка на документ](#)


ФОТОГРАФИИ



Рис. 12. Карстовый вход. Крым-гипсоловые из Карабаша.


ВХОД

Из книги
Карстовая
область
Горного
Крыма,
1915
Автор:
Крубер
А.А.



ВХОД

современный
вход
Автор: неизв.



ВХОД

Автор:
Козлов
М.А.



марка

ПРИМЕЧАНИЯ

Введена в эл. кадастр пещер Крыма 18.02.2011

Внес в ИПС - ИСК Симферополь 1 июля 2026 в 11:21

Последнее обновление информации:

Козлов Максим - 14.04.2019 в 12:09, 14.04.2019 в 12:13