

Районирование:

Россия > Южный ФО > Крым Республика > Бахчисарайский Район > Летучих мышей Горного Крыма > Горного Крыма > Предгорно-Крымская > Бахчисарайский > Летучих мышей

Летучих мышей (Беш-Кош-3 (по Долотову))



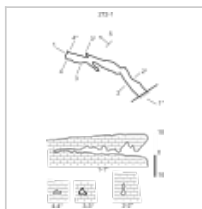
Уровень доступа	Стандартный
Кадастровый номер	4444/3355-4
Альтернативный номер	271-1
Длина, м	20
Глубина, м	3
Площадь, м ²	125
Объем, м ³	360
Амплитуда, м	3

Генезис	Карстовый, Гипогенный
Вмещающие породы	Осадочные, Карбонатные, Известняк
Сопутствующие породы	Осадочные
Геологический возраст вмещающих пород	□ ₁ Палеоген

КАРТЫ

Карты пещеры

Основные карты




Летучих мышей
план и разрез



Беш-Кош 3
план.
Топосъемка
Долотов Ю,
Тележкина
О., Коган Б,
1976,
18.07.1976
г.



Беш-Кош 3
Разрезы.
Топосъемка
Долотов Ю,
Тележкина
О., Коган Б,
1976,
18.07.1976
г.



Летучих мышей
Топосъемка не
соответствует
действительности

ОПИСАНИЕ

Геология и морфология

КЭи.

ИССЛЕДОВАНИЯ


История открытия и исследования

Пещера исследовалась Душевским В.П. в 70-80 е гг. Введена в кадастр пещер Крыма 02.03.2010

Клубы и группы, ведущие исследования, курирующие организации

ИСК

ФОТОГРАФИИ



Беш-Кош-3

фотографія
входа
04.11.2012
Автор:
Токарев С.В.

ПРИМЕЧАНИЯ

Библиография: Душевський В.П. Карстові порожнини Внутрішнього куестового пасма Криму// Фізична географія. - К., 1970, № 4. - С. 114-118. - Душевський В.П. Природа карстових порожнин Передгірного Криму та питання їх охорони// Фіз. географія та геоморфологія, № 10. - К., Наукова думка, 1973. - С. 49-52. - Душевский В.П., Стенько Р.П. Летучие мыши карстовых полостей Горного Крыма и вопросы их охраны// Проблемы изучения, экологии и охраны пещер. - К.: 1987. - С. 117-118.

Внес в ИПС - ИСК Симферополь 12 апреля 2026 в 12:34