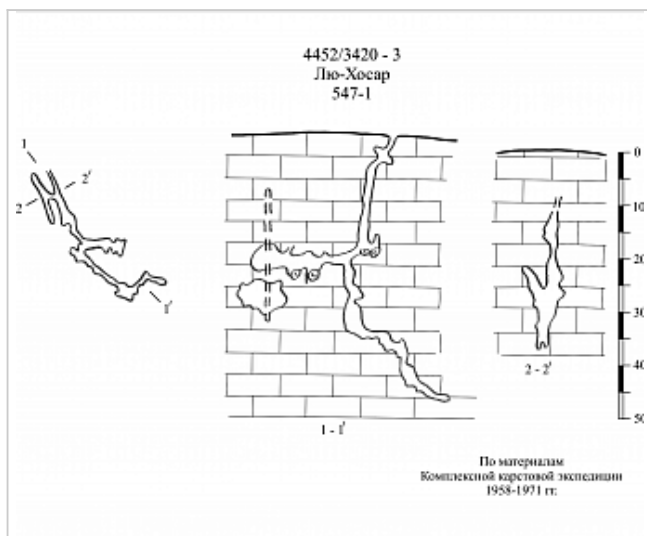


Районирование:

Россия > Южный ФО > Крым Республика > Симферопольский Район > Лю-Хосар
Горного Крыма > Горного Крыма > Главной гряды > Долгоруковский > Лю-Хосар

Лю-Хосар




Уровень доступа	Стандартный
Кадастровый номер	4452/3420-3
Альтернативный номер	547-1
Длина, м	108
Глубина, м	48
Площадь, м ²	45
Объем, м ³	350
Амплитуда, м	48

КАРТЫ

Карты пещеры

Основные карты



547-1 Лю-Хосар
План, разрез

ОПИСАНИЕ

Геология и морфология

КЭп. известняк слоистый, J3tt


Протяженность 110 м, глубина 48м, площадь 45 м², объем 350 м³ (данные на 1997г.) Высота входа 790? м. В сентябре 1998г. группа полтавчан обнаружила тягу между натеками на глубине 44м в небольшом зале, которым заканчивалась пещера. За расширенной узостью оказался колодец глубиной 28м и более 30м горизонтального сильно заглиненного меандра (пройден в мае 1999г.), уходящего в сторону п. Аверкиева.

ФОТОГРАФИИ



Вход в пещеру

Автор: Ляховец Сергей



Вход вблизи

Автор: Ляховец Сергей

ПРИМЕЧАНИЯ

Автор описания/отчет Кадастр пещер Крыма
Введена в кадастр пещер Крыма 02.03.2010

Внес в ИПС - ИСК Симферополь 19 Июня 2021 в 08:38

Последнее обновление информации:
Ляховец Сергей - 18.05.2020 в 18:32