


### Районирование:

Россия > Южный ФО > Крым Республика > Ялта Город > Люка 1

Горного Крыма > Горного Крыма > Главной гряды > Ялтинский > Люка 1

## Люка 1




Уровень доступа	Стандартный
Кадастровый номер	4432/3407-4
Альтернативный номер	298-4
Длина, м	43
Глубина, м	5
Площадь, м <sup>2</sup>	27
Объем, м <sup>3</sup>	50
Амплитуда, м	5

## КАРТЫ

### Карты пещеры

#### Основные карты



**Люка 1**  
План и разрез-развертка.  
Составил А.В. Папий, г. Ялта, 2013 г.

## ОПИСАНИЕ

### Геология и морфология

Верхнеюрские известняки.

Вход в виде наклонной замочной скважины 2х0,8 м ведет в привходовую галерею. Галерея расширяется до 1,5 м, длина ее ок. 10 м, направление меняется с ЮЗ на З. В конце галереи на уровне пола слабо наклонно на С отходит лаз 0,3 х 0,4 м, через 4м, приводящий в камеру-развилку. Камера имеет размеры 2х3 м высотой 1,3м. Из камеры на ВСВ, через узкий сдвоенный лаз, можно попасть в восходящий ход, открывающийся посередине узкого меандра длиной 8 м. Из камеры-развилки на ССЗ через узкий лаз можно попасть в галерейку 0,8 х1,3 м, через 5 м ход сужается, идет наклонно вверх 7 м до локального сужения, пока не пройденного.

## **Гидрология**

Коррозионно-эрозионное происхождение. Выработана напорными потоками воды- округлые, 'мытые', сечения ходов, ниши, купола.

В настоящее время в пещере воды нет, в дальней части влажно.

## **Вторичные отложения**

Начиная от камеры-развилки на стенах местами присутствует черная железистая кора - свидетельство полного затопления. Есть отложения красной глины до 0,8 м толщиной с черными прослоями. Натечные образования представлены редкими корами, ребрами.

# **ПЕЩЕРА И ЖИЗНЬ**

## **Археологическая информация**

Следов пребывания человека не обнаружено.

## **Биологическая информация (биота)**

Пещера использовалась животными, так в камере-развилке найден высохший помет какого-то хищника, а на стене следы когтей.

# **ИССЛЕДОВАНИЯ**

## **История открытия и исследования**

Фото возможного входа снятого с соседнего хребта автору описания прислал турист - краевед

Валентин Нужденко в 2011 г. В ноябре 2013 г. ко входам в пещеры Люка подобрались ялтинские спелеологи Попович Сергей и Гузенко Руслан.  
Прохождение, топосъемка 01.12.2013г. Папий А.В., Гузенко Р., Косякин В.Л., (г. Ялта).

### **Клубы и группы, ведущие исследования, курирующие организации**

ЯСС

## КАТЕГОРИЯ СЛОЖНОСТИ И СПОРТИВНО-ТЕХНИЧЕСКОЕ ОПИСАНИЕ

### **Спортивно-техническое описание**

Подходы к пещере по довольно крутым, сыпучим склонам. Узкие лазы в самой полости.

## ДОКУМЕНТЫ ПО ПЕЩЕРЕ

### **Документы**




**Люка 1**  
Карточка  
пещеры  
[Ссылка на документ](#)

## ФОТОГРАФИИ



### **Пещера Люка 1**

Вход  
Автор: А.В. Папий



### **Пещера Люка 1**

Привходовая галерея  
Автор: А.В. Папий



### **Пещера Люка 1**

Лаз из привходовой галереи в дальнюю часть  
Автор: А.В. Папий



### **Пещера Люка 1**

Отложения глины (до 0,8 м)  
Автор: А.В. Папий

## **ПРИМЕЧАНИЯ**

Автор описания/отчет Папий А.В.  
Введена в кадастр пещер Крыма 09.06.2014

**Внес в ИПС - ИСК Симферополь 19 мая 2025 в 07:33**

Последнее обновление информации:  
**Папий Алексей** - 12.04.2020 в 16:50, 12.04.2020 в 16:52