

Районирование:

Россия > Южный ФО > Крым Республика > Белогорский Район > Малый Бузлук
Горного Крыма > Горного Крыма > Главной гряды > Карабийский > Малый Бузлук

Малый Бузлук (Голубиная(на картах Генштаба))



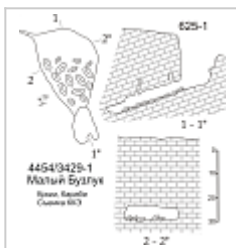
Уровень доступа	Стандартный
Кадастровый номер	4454/3428-1
Альтернативный номер	625-1
Длина, м	75
Глубина, м	35
Площадь, м ²	350
Объем, м ³	3800
Амплитуда, м	35

Генезис	Карстовый
Вмещающие породы	Осадочные, Карбонатные, Известняк
Сопутствующие породы	Осадочные
Геологический возраст вмещающих пород	J _{зн} Верхняя Юра

КАРТЫ

Карты пещеры

Основные карты



**План и
разрез
Съемка
ККЭ**

ОПИСАНИЕ

Геология и морфология

КЭв.

ИССЛЕДОВАНИЯ

История открытия и исследования

Регистрация пещеры в Кадастре 1988

ДОКУМЕНТЫ ПО ПЕЩЕРЕ


Документы



Литература


[Ссылка на документ](#)

ФОТОГРАФИИ



ВХОД

Автор:
Козлов М.А.
март 2019



ВХОД+

ПРИМЕЧАНИЯ

Введена в эл. кадастр пещер Крыма 18.02.2011

Внес в ИПС - ИСК Симферополь 15 апреля 2026 в 00:25

Последнее обновление информации:

Козлов Максим - 17.03.2019 в 21:14, 17.03.2019 в 21:16