

Районирование:

Россия > Южный ФО > Крым Республика > Белогорский Район > Медвежья нора
Горного Крыма > Горного Крыма > Главной гряды > Карабийский > Медвежья нора

Медвежья нора




Уровень доступа	Стандартный
Кадастровый номер	4453/3433-4
Альтернативный номер	704-18
Длина, м	28
Глубина, м	10
Площадь, м ²	28
Объем, м ³	20
Амплитуда, м	10

Генезис	Карстовый
Вмещающие породы	Осадочные, Карбонатные, Известняк
Сопутствующие породы	Осадочные
Геологический возраст вмещающих пород	J _{3n} Верхняя Юра

КАРТЫ


Карты пещеры

Основные карты



План и разрез
Съемка Верченко А.

Дополнительные карты



План и разрез
автор неизвестен

ОПИСАНИЕ

Геология и морфология

НК

Одна из двух небольших пещерок, расположенных в одной воронке (более южная). Воронка расположена в северной части 704 квадрата и частично заросла лесом. Пещера заложена в массивных верхнеюрских известняках (рядом с разломной зоной) по трещине (Аз.225), уходит вглубь скалы и выклинивается в дальней части. На дне (-10м относительно потолка пещеры)- в мае 2009г. наблюдались остатки снежника и ледовые натеки. - Спелеологические перспективы- призрачны. - На топосъемке представлен также сводный план и сводный разрез-развертка вместе с соседней пещеркой (704-4, Медвежья нора-1), суммарная амплитуда равна 12м. -

ИССЛЕДОВАНИЯ

История открытия и исследования

Регистрация пещеры в Кадастре - июнь 2010 - Пещера обнаружена и отснята в мае 2009 А.Верченко (КСК). Используются фото литовских спелеологов (клуб Аэнигма), которые также параллельно исследовали данные пещеры. - -

Клубы и группы, ведущие исследования, курирующие организации


литовско-украинская команда

КАТЕГОРИЯ СЛОЖНОСТИ И СПОРТИВНО-ТЕХНИЧЕСКОЕ ОПИСАНИЕ

Спортивно-техническое описание


без категории. Веревка не нужна.

ФОТОГРАФИИ



ВХОД

вход снаружи
Автор: Верченко А.



ВХОД

вход изнутри
Автор: с/к Аэнигма, Литва

ПРИМЕЧАНИЯ

Введена в эл. кадастр пещер Крыма 04.10.2011

Внес в ИПС - ИСК Симферополь 8 Марта 2021 в 09:23