

### Районирование:

Россия > Южный ФО > Крым Республика > Белогорский Район > Мышиная Горного Крыма > Горного Крыма > Главной гряды > Карабийский > Мышиная

## Мышиная



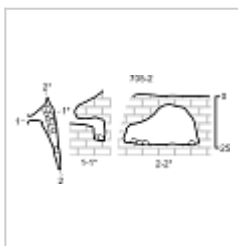
Уровень доступа	Стандартный
Кадастровый номер	4453/3434-15
Альтернативный номер	705-2
Длина, м	50
Глубина, м	8
Площадь, м <sup>2</sup>	100
Объем, м <sup>3</sup>	2000
Амплитуда, м	8

Генезис	Карстовый
Вмещающие породы	Осадочные, Карбонатные, Известняк
Сопутствующие породы	Осадочные
Геологический возраст вмещающих пород	J <sub>3n</sub> Верхняя Юра

## КАРТЫ

### Карты пещеры

#### Основные карты



**План и  
разрез**  
Съемка  
ККЭ

## ОПИСАНИЕ

### Геология и морфология

КЭп.

## ПЕЩЕРА И ЖИЗНЬ

### Биологическая информация (биота)


Место массовой зимовки летучих мышей

## ИССЛЕДОВАНИЯ

### История открытия и исследования


Регистрация пещеры в Кадастре 1988

## ФОТОГРАФИИ



**ВХОД**

Автор:  
Козлов  
М.А.



**ВХОДНАЯ  
ВОРОНКА**

Автор:  
Козлов М.А.



**марка**

## ПРИМЕЧАНИЯ

Введена в эл. кадастр пещер Крыма 18.02.2011

Библиография: Душевский В.П., Стенько Р.П. Летучие мыши карстовых полостей Горного Крыма и вопросы их охраны// Проблемы изучения, экологии и охраны пещер. - К.: 1987. - С. 117-118.

**Внес в ИПС - ИСК Симферополь 15 апреля 2026 в 00:09**

Последнее обновление информации:

**Козлов Максим** - 25.04.2019 в 22:46, 25.04.2019 в 22:48