

Районирование:

Россия > Южный ФО > Крым Республика > Ялта Город > На хребте
Горного Крыма > Горного Крыма > Главной гряды > Ай-Петринский > На хребте

На хребте



Уровень доступа	Стандартный
Кадастровый номер	4427/3400-2
Альтернативный номер	252-14
Длина, м	60
Глубина, м	30
Площадь, м ²	41
Объем, м ³	350
Амплитуда, м	30


Краткое описание

Двух-купольная эпикарсовая полость, вскрытая денудацией поверхности.

КАРТЫ

Карты пещеры

Основные карты



На хребте

План и разрезы. Автор А.В. Папий, 2006 г.

ОПИСАНИЕ

Геология и морфология

Слоистые верхнеюрские известняки, СЗ падения.

Вход 4x1,5 м вскрывает колоде гл.24м , расширяющийся к низу. Дно 3x6 м , в ЮВ - стенке проход 1x0,8 м и Щебенистый уступ 2 м , приводят в параллельный купол , уходящий вверх на 15 — 20м. Пол купола наклонный , завален глыбками и щебнем. В стенах два прохода в камеры пол которых также наклонен и засыпан обломками. У стен камер можно прокинуть камни в засыпанные продолжения.

Гидрология

Вскрытая полость эпикарстового происхождения. В современное время питание отсутствуе

Вторичные отложения

Натёчных образований немного. Есть разрушенные натёки на - стенах входного колодца. Коры , кораллиты и небольшие сталактиты на стенах параллельного купола. Большое количество обломочного материала: глыбы , щебень.

Снежные и ледяные отложения

Весной на дне колодца формируется мощный снежник.

ПЕЩЕРА И ЖИЗНЬ

Палеонтологическая информация

Входной колодец представляет собой естественную ловушку.
На дне входного и особенно на полу второго купола много костей и черепов животных.

ИССЛЕДОВАНИЯ

История открытия и исследования

Шахта ранее не описана. Посещение - и топосъемка 15.10.2006г А.В.Папий.

Клубы и группы, ведущие исследования, курирующие организации


Ялтинская спелеосекция (ЯСС)

КАТЕГОРИЯ СЛОЖНОСТИ И СПОРТИВНО-ТЕХНИЧЕСКОЕ ОПИСАНИЕ

Категория сложности


1

ФОТОГРАФИИ



252-14 (На хребте)

Ялтинские спелеологи у входа в шахту
252-14 (На хребте) 15.10.2006 г.
Автор: Алексей Папий



252-14 (На хребте)

Вход в 252-14, виден срез купола.
Спелеолог Алексей Папий. 15.10.2006 г.
Автор: Алексей Папий

ПРИМЕЧАНИЯ

Автор описания/отчет Папий А.В.
Введена в кадастр пещер Крыма 04.10.2011

Внес в ИПС - ИСК Симферополь 27 Октября 2020 в 07:03

Последнее обновление информации:
Папий Алексей - 15.04.2020 в 17:11