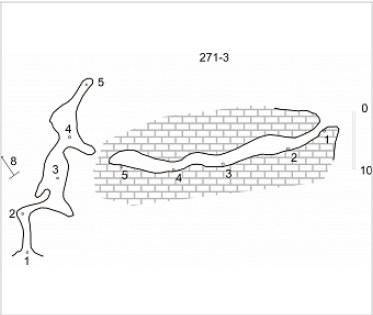


**Районирование:**

Россия > Южный ФО > Крым Республика > Бахчисарайский Район > Научная  
Горного Крыма > Горного Крыма > Предгорно-Крымская > Бахчисарайский > Научная

Научная



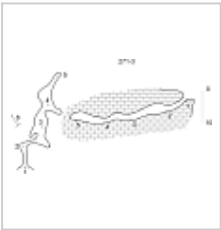
|                      |             |
|----------------------|-------------|
| Уровень доступа      | Стандартный |
| Кадастровый номер    | 4444/3355-3 |
| Альтернативный номер | 271-3       |
| Длина, м             | 48          |
| Глубина, м           | 9           |
| Площадь, м²          | 75          |
| Объем, м³            | 280         |
| Амплитуда, м         | 9           |

|                                       |                                   |
|---------------------------------------|-----------------------------------|
| Генезис                               | Карстовый, Гипогенный             |
| Вмещающие породы                      | Осадочные, Карбонатные, Известняк |
| Сопутствующие породы                  | Осадочные                         |
| Геологический возраст вмещающих пород | П, Палеоген                       |


КАРТЫ

Карты пещеры

Основные карты



**Научная**  
План и  
разрез



**Научная 1**  
Автор  
Шарапов  
Виктор,  
Иржаковский  
Владимир

ОПИСАНИЕ

Геология и морфология

КЭп. - известняк

## ИССЛЕДОВАНИЯ

### **История открытия и исследования**

Регистрация пещеры в Кадастре 00.00.1988

### **Клубы и группы, ведущие исследования, курирующие организации**

Душевский В.П.

## ПРИМЕЧАНИЯ

Автор описания/отчет Душевский В.П.  
Введена в кадастр пещер Крыма 02.03.2010

**Внес в ИПС - ИСК Симферополь 8 декабря 2025 в 06:35**