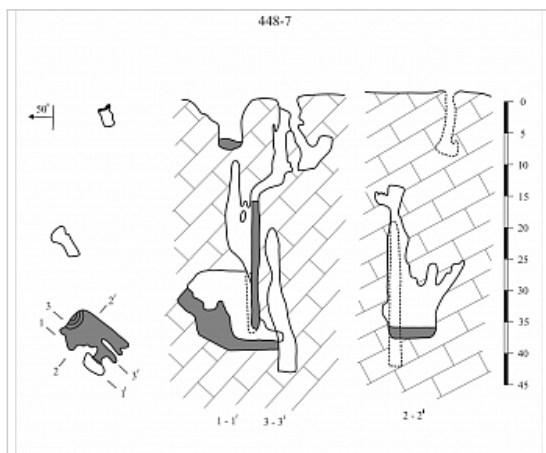


Районирование:

Россия > Южный ФО > Крым Республика > Симферопольский Район > Оленья яма
Горного Крыма > Горного Крыма > Главной гряды > Чатырдагский > Оленья яма

Оленья яма (Оленья)



Уровень доступа	Стандартный
Кадастровый номер	4446/3417-4
Альтернативный номер	448-7
Длина, м	58
Глубина, м	43
Площадь, м ²	45
Объем, м ³	430
Амплитуда, м	43

Генезис	Нивально-коррозионный
Вмещающие породы	Известняк
Сопутствующие породы	Лед, Фирн
Геологический возраст вмещающих пород	J _{3т} Верхняя Юра

Краткое описание


Пещера расположена немного выше дна воронки, в котором расположен колодец пещеры Ледовая, которая соединена с данной пещерой. Воронка имеет вытянутую форму вдоль основного направления (А200) и заросли кустарником и деревьями. На дне воронки находятся два входных отверстия (и еще пару мелких). Вход представляет собой колодец диаметром около 1,5 м, который имеет еще и боковой вход.

Карты пещеры

Основные карты



448-7 Оленья яма
План, разрез



План-разрез 2008
План-разрез 2008

ОПИСАНИЕ

Геология и морфология

Пещера-снежник. На дне воронки находятся два входных отверстия. Большее из них является поглотителем основной массы снеговых и дождевых вод, скапливающихся в воронке. Колодец, начинающийся этим отверстием, более разработан и имеет форму прямоугольника 8*1,5 м. На глубине 8 м он забит снегом и льдом. Стены покрыты натёчным льдом. В средней части - снежный гребень, скрывающий узкую нишу (по А 1700) длиной 2-3 м. В её конце имеется небольшое (0,2-0,3 м) округлое "слуховое окно", сообщающееся с основной частью системы. Выше, на юго-восточном склоне воронки, в 5 м от первого находится второе отверстие, ведущее в основную полость. Здесь маленькая скальная площадка разделяет основной ход от правого колодца. Влево ход обрывается 32-метровым колодцем, имеющем овальную форму 1,5-2 м. На глубине 10 м имеется снежный уступ. Затем колодец продолжается вниз, несколько расширяясь, и на глубине 32 метров кончается залом длиной 6 м и шириной 4 м. Слева, в дальнем углу зала находится камин, забитый снегом в верхней части. Через него в зал попадает лёд, который образовал на полу небольшой ледник. Язык ледника упирается в правую стену, где имеется отверстие. Через него можно попасть в последний колодец. Это часть замкнутой полости, высота которой 13 м. Со свода свисают ледяные сталактиты, дно колодца покрыто обломками льда.

ИССЛЕДОВАНИЯ

История открытия и исследования

00.00.1988. Регистрация пещеры в Кадастре

Клубы и группы, ведущие исследования, курирующие организации

ККЭ

КАТЕГОРИЯ СЛОЖНОСТИ И СПОРТИВНО-ТЕХНИЧЕСКОЕ ОПИСАНИЕ

Категория сложности

1

ДОКУМЕНТЫ ПО ПЕЩЕРЕ

Библиография

Библиография


Библиография

Библиография

Библиография

Библиография

ФОТОГРАФИИ



Вход в пещеру Оленья

Находится рядом с большим колодцем, который носит название Ледовая.

Автор: Ляховец Сергей

ПРИМЕЧАНИЯ

Введена в кадастр пещер Крыма 02.03.2010

Внес в ИПС - ИСК Симферополь 19 Июня 2021 в 08:54

Последнее обновление информации:

Козлов Максим - 08.12.2019 в 20:34

Шелепин Алексей - 18.03.2020 в 13:21

Ляховец Сергей - 18.03.2020, 01.04.2020, 14.05.2020, 11.07.2020 в 10:42, 11.07.2020 в 11:07