Районирование:
Россия > Южный ФО > Крым Республика > Симферопольский Район > Самолетная
Горного Крыма > Горного Крыма > Главной гряды > Карабийский > Самолетная

Самолетная (Орта-Сырт-1)

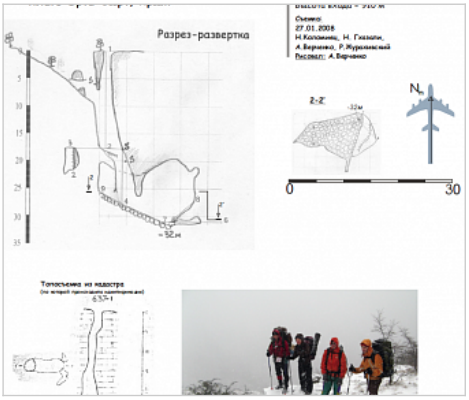

Уровень доступа	Стандартный

Кадастровый номер	4451/3426-4
Альтернативный номер	637-1

Длина, м	63
Глубина, м	32
Площадь, м^2	40
Объем, м^3	400
Амплитуда, м	32

Краткое описание

Вход PUITS

КАРТЫ

Карты пещеры

Основные карты



План и разрез
Съемка Верченко А., Коломиец Н., Гхазали Н., Журахивский Р.

ОПИСАНИЕ

Геология и морфология

КЭп.
Пещера КЭП-типа, расположена в центральной части 637 квадрата на плато - Орта-Сырт, рядом с дорогой. Недалеко от пещеры находится памятник самолету. - Воронка с отвесными стенами и двумя входами переходит в колодец глубиной - 25м, после которого начинается наклонка вниз, переходящая в небольшой зал. - Дальнейшие спелеологические перспективы неясны. - В январе 2008 пробита под SRT. - идентифицирована как кадастровая 637-1.

ИССЛЕДОВАНИЯ

История открытия и исследования

Внесена в кадастр-- ККЭ.
Регистрация пещеры в Кадастре 00.00.1988
Внесена в эл. кадастр пещер Крыма 2011
В январе 2008 пробита под SRT и переснята (УСА).

Клубы и группы, ведущие исследования, курирующие организации

ККЭ

ФОТОГРАФИИ



Колодец

2008 год
Автор: Ляховец Сергей

ПРИМЕЧАНИЯ

Автор описания/отчет Ан.Верченко
Введена в кадастр пещер Крыма 04.10.2011
Библиография: Чугунов М.А., Пантюхин Г.С., Севостьянов Е.М. Использование карстовых полостей Горно-Крымской карстовой области в животноводстве//Использование пещер. - Пермь, 1979. - С. 26-27. - Верченко А. Приключенческий спелеовыезд // Свет, №35, 2009. - С.44-45. - Суховий Е.Н. Дипломная работа, 2009. см. фонды УИСК.

Внес в ИПС - ИСК Симферополь 31 августа 2025 в 06:14

Последнее обновление информации:
Ляховец Сергей - 13.08.2020 в 12:40