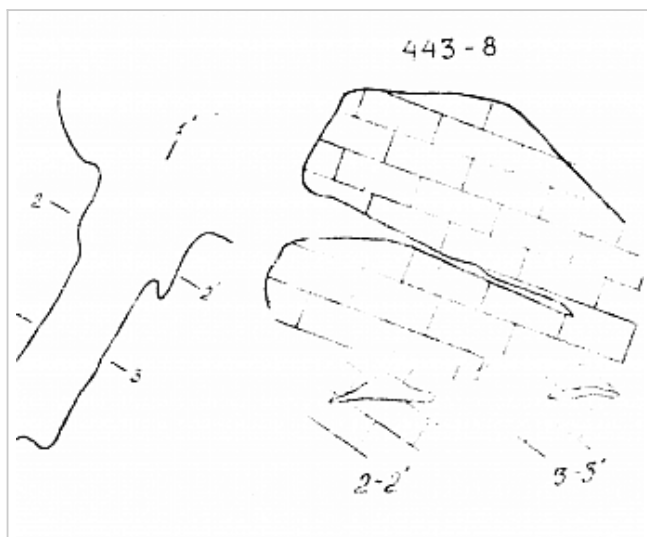


Районирование:

Россия > Южный ФО > Крым Республика > Симферопольский Район > Охотничья
Горного Крыма > Горного Крыма > Главной гряды > Чатырдагский > Охотничья

Охотничья (Охотничий грот)



Уровень доступа	Стандартный
-----------------	-------------

Кадастровый номер	4447/3417-16
-------------------	--------------

Альтернативный номер	443-8
----------------------	-------

Длина, м	36
----------	----

Глубина, м	7
------------	---

Площадь, м ²	325
-------------------------	-----

Объем, м ³	360
-----------------------	-----

Амплитуда, м	7
--------------	---

Краткое описание

Огромный вход размерами 15x7 м расположенный в борту воронки видно издалека. В гроте расположена стоянка. Вниз идет наклонный ход, можно проползти довольно далеко. Много битых стекол.

КАРТЫ

Карты пещеры

Основные карты



План, разрез 443-8
План, разрез

ОПИСАНИЕ

Геология и морфология

КЭп.

ИССЛЕДОВАНИЯ

История открытия и исследования

КАТЕГОРИЯ СЛОЖНОСТИ И СПОРТИВНО-ТЕХНИЧЕСКОЕ ОПИСАНИЕ

Категория сложности

н/к

ДОКУМЕНТЫ ПО ПЕЩЕРЕ


Библиография

Библиография

Библиография


Библиография

ФОТОГРАФИИ



Охотничий грот

Автор: Ляховец Сергей



Узкая часть

Автор: Ляховец Сергей



Стоянка в Охотничем гроте

Автор: Ляховец Сергей

ПРИМЕЧАНИЯ

Введена в кадастр пещер Крыма 02.03.2010

Внес в ИПС - ИСК Симферополь 16 Апреля 2021 в 13:54

Последнее обновление информации:

Ляховец Сергей - 19.03.2020, 27.03.2020 в 12:24, 27.03.2020 в 13:14