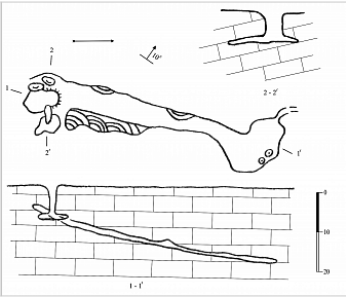


Районирование:

Россия > Южный ФО > Крым Республика > Алушта Город > Партизанская
Горного Крыма > Горного Крыма > Главной гряды > Долгоруковский > Партизанская

Партизанская (Типографская)



Уровень доступа	Стандартный
Кадастровый номер	4452/3424-3
Альтернативный номер	555-1
Длина, м	209
Глубина, м	51
Площадь, м²	1050
Объем, м³	2200
Амплитуда, м	51

Генезис	Карстовый, Коррозионно-эрозионный
Вмещающие породы	Осадочные, Карбонатные, Известняк, Рифовый известняк


Краткое описание

Пещера состоит из трех частей. Привходовая часть начинается вертикальной трещиной глубиной около 7 метров, после идет наклонная галерея вниз заложенная между горизонтально расположенных пластов. Переход с первой во вторую часть через вертикальный меандр. Вторая часть так же расположена между горизонтальных пластов оканчивается глыбовым завалом через который можно попасть в третью часть пещеры, так же сбоку имеется восходящий колодец заваленный большими глыбами. Третья часть делится на два параллельно идущих этажа. Верхний представляет из себе вертикально заложенный меандр, нижний галерею между горизонтальных пластов. Заканчивается пещера прокопанным узким ходом. Копать дальше можно между глиняным слоем и потолком есть зазор сантиметров 5-10 просматривается дальше далеко. Тяга во всех трех частях пещеры разные, возможны дополнительные выходы на поверхность. Через всю пещеру по ее нижней части проходит небольшой водоток, активен почти круглый год.

КАРТЫ

Карты пещеры

Основные карты



555-1
Партизанская
План, разрез



Разрез
Топосъемка
сделана:
Тищенко А,
Курдюков
Д
30.11.2024



План
Топосъемка
сделана:
Тищенко А,
Курдюков
Д
30.11.2024

ОПИСАНИЕ

Геология и морфология

КЭв.

ПЕЩЕРА И ЖИЗНЬ

Описанные виды



Pseudoblothrus
roszkovskii
(Redikorzev,
1918)

ИССЛЕДОВАНИЯ

История открытия и исследования

Регистрация пещеры в Кадастре.

Пещера Типографская известна симферопольским спелеологам очень давно. Происхождение названия загадочно. На вопрос о названии В.П. Душевский сказал, что пещера называется Типографской потому, что в ней и рядом с ней никогда не было никакой типографии... Топосъемки нет. Неглубокий входной колодец, заложенный по трещине в низкий зал. (Козлов

М.)

КАТЕГОРИЯ СЛОЖНОСТИ И СПОРТИВНО-ТЕХНИЧЕСКОЕ ОПИСАНИЕ

Категория сложности

1

Спортивно-техническое описание

Вертикальный колодец 7 метров, переходы между частями пещеры через узости.

ДОКУМЕНТЫ ПО ПЕЩЕРЕ

Документы



Библиография

[Ссылка на документ](#)

ФОТОГРАФИИ



Вход в пещеру

Автор:
Ляховец
Сергей



Входной колодец

Автор: Ляховец
Сергей



Грибы в привходовой части

Автор:
Курдюков
Денис



Грибы в привходовой части

Автор:
Курдюков
Денис



Летучая мышь в привходовой части

Автор:
Курдюков
Денис



Летучие мыши во второй части пещеры

Автор:
Курдюков
Денис




Натечные образования

Автор:
Курдюков
Денис




Натечные образования

Автор:
Курдюков
Денис



Натечные образования

Автор:
Курдюков
Денис



Первый вертикальный меандр

Автор:
Курдюков
Денис

Внес в ИПС - ИСК Симферополь 8 декабря 2025 в 00:00

Последнее обновление информации:

Ляховец Сергей - 29.05.2020 в 13:58, 29.05.2020 в 14:04

Курдюков Денис - 22.12.2024 в 12:57