


**Районирование:**

Россия > Южный ФО > Крым Республика > Бахчисарайский Район > Перемога  
Горного Крыма > Горного Крыма > Главной гряды > Ай-Петринский > Перемога

## Перемога (Александрия)



Уровень доступа	Стандартный
Кадастровый номер	4428/3356-2
Альтернативный номер	187-1
Длина, м	12
Глубина, м	102
Площадь, м <sup>2</sup>	40
Объем, м <sup>3</sup>	560
Амплитуда, м	102


### Краткое описание

Вход GOUFFRE

### КАРТЫ

### Карты пещеры

#### Основные карты



**Перемога**  
План и  
разрез. С/К  
Гелектит

## ОПИСАНИЕ

### Геология и морфология

КЭп - J3, известняк - сильная капель

Вход расположен на СЗ склоне водораздельного хребта г. Вилля-Бурун - г. Козюткан-Топчан, на высоте 950 м, в днище карстовой воронки. Заложена в J3 известняках по тектонической трещине аз.280 гр. Пещера имеет один вход диаметром 3 м. Далее до глубины 90 м колодец строго вертикален, с парой небольших наклонных уступов. Начиная с 65 м колодец расширяется до размеров у дна 3x8 м. На глубине 70 м окно с восходящим ходом. На дне основного колодца глыбово-щебнистый навал с наклоном пола 45 гр. Основной колодец щелью размером 1x10 м соединен с параллельным колодцем высотой около 20 м, диаметром до 3 м. За щелью уступ в виде навала высотой до 4 м. Второй колодец имеет наклонный пол. Стенки покрыты вторичными кальцитовыми отложениями. На высоте 2,5 м среди натеков имеется окно диаметром 30 см, камень летит на 6 м. Для прохождения нужны саперные работы.

### Климат

Тяга на выход (лето)

## ИССЛЕДОВАНИЯ


### История открытия и исследования

00.00.1988 зарегистрирована в кадастре пещер - Обнаружена 02.05.2005 СК 'Геликтит' Севастополь и пройдена до 60 м глубины. - 14.08.2005 пройдена до дна.

### Клубы и группы, ведущие исследования, курирующие организации


СК 'Геликтит' Севастополь

## ФОТОГРАФИИ




### **Перемога**

Главный  
колодец  
Автор: Б.Э.  
Матюшкин



### **Перемога**

Вход в шахту  
Перемога  
Автор: Б.Э.  
Матюшкин



### **Перемога**

Входной  
колодец  
Автор: Б.Э.  
Матюшкин

## **ПРИМЕЧАНИЯ**

Автор описания/отчет Матюшкин Б.Э.  
Введена в кадастр пещер Крыма 04.10.2011

**Внес в ИПС - ИСК Симферополь 15 апреля 2026 в 00:49**