Районирование:
Россия > Южный ФО > Крым Республика > Судак Город > Пионы
Горного Крыма > Горного Крыма > Главной гряды > Судакский > Пионы

Пионы (к25)

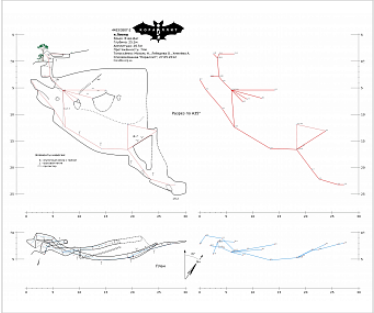

Уровень доступа	Стандартный

Кадастровый номер	4453/3507-2
Альтернативный номер	881-4

Длина, м	74
Глубина, м	25
Площадь, $м^2$	74
Амплитуда, м	25

Генезис	Карстовый
Вмещающие породы	Осадочные, Карбонатные, Известняк
Сопутствующие породы	Осадочные
Геологический возраст вмещающих пород	J_{3tt} Верхняя Юра

КАРТЫ

Карты пещеры

Основные карты



План и разрез
Съемка ск Кораллит, Мозоль Н., Лебедева О., Хмелева А., 2012



Сводная топосъемка
Съемка ск Кораллит, Мозоль Н., Лебедева О., Хмелева А., 2012

ОПИСАНИЕ

Геология и морфология

КГ-тип
Находится в западной части Эчкидагского массива, на северном склоне вершины 610. Известна с конца 20 века. Членами Федерации Спортивного Туризма Юго-Восточного Крыма в 2004 году - значительно расширен и расчищен вход. Представляет собой систему пересекающихся крутонаклонных трещин (средняя ширина 1м), вскрытую в западной части. Стены богато украшены натёками (толщина натёчной коры достигает местами 20см) и лунным молоком, что говорит о солидном возрасте этой сухой пещеры. Соединяется через глыбовый завал с пещерой Явная (расположены в одной системе трещин), присутствует сильная тяга. В пещере периодически селятся летучие мыши (об этом свидетельствует слой свежего гуано в центральной части полости). Пробита под SRT.

ИССЛЕДОВАНИЯ

История открытия и исследования

Открыта ск Кораллит 2012

ПРИМЕЧАНИЯ

Автор описания/отчет Мозоль Назар Александрович
Введена в эл. кадастр пещер Крыма 18.06.2012

Внес в ИПС - ИСК Симферополь 11 июля 2025 в 05:48