


**Районирование:**

Россия > Южный ФО > Крым Республика > Бахчисарайский Район > Раскоп Рождественский Горного Крыма > Горного Крыма > Главной гряды > Ай-Петринский > Раскоп Рождественский

# Раскоп Рождественский



Уровень доступа	Стандартный
Кадастровый номер	4427/3355-7
Альтернативный номер	191-5
Длина, м	30
Глубина, м	20
Площадь, м <sup>2</sup>	27
Объем, м <sup>3</sup>	172
Амплитуда, м	20


## Краткое описание

Вход PUIITS

## КАРТЫ

### Карты пещеры

#### Основные карты



**Раскоп Рождественский**  
План и разрез.  
Авторы Б. и Г. Матюшкины

## ОПИСАНИЕ

### Геология и морфология

КЭп - известняк, J3t  
см.Док

## ИССЛЕДОВАНИЯ


### История открытия и исследования

Регистрация в кадастре пещер Крыма 00.12.2009

### Клубы и группы, ведущие исследования, курирующие организации


СК 'Геликтит' Севастополь

## ФОТОГРАФИИ



**Раскоп  
Рождественский**

Вход  
Автор: Б.Э.  
Матюшкин



**Раскоп  
Рождественский**

Вид сверху  
Автор: Б.Э.  
Матюшкин

## ПРИМЕЧАНИЯ

Автор описания/отчет Матюшкин Б.Э.  
Введена в кадастр пещер Крыма 04.10.2011

**Внес в ИПС - ИСК Симферополь 11 мая 2026 в 08:18**