

Районирование:

Россия > Южный ФО > Крым Республика > Бахчисарайский Район > Колодец Кош-Кую
Североевразийская > Новоросско-Таврическая > Таврическая (Северокрымская) > Колодец Кош-Кую

Колодец Кош-Кую



Уровень доступа	Стандартный
Кадастровый номер	4442/3354-1
Альтернативный номер	-
Длина, м	30
Объем, м ³	30
Амплитуда, м	30

Назначение при сооружении	Терратектурная
Вмещающие породы	Известняк

Краткое описание

Колодец Кош-Кую находится на месте древнего поселения. Дата копания и использования точно не известна. Пробит в мшанково-криноидных известняках. Верхний метр сложен из камней, ниже монолит. Сечение примерно круглое, около 0,8 м диаметром. Поверхность стенок мелко-бугистая. До глубины 20 м в стенах имеются вырубленные выемки. На 2022 год колодец имеет глубину около 30 м, дно завалено пакетами с мусором и камнями. Воды нет. В 1998 году колодец был раскопан до глубины 34 м, через некоторые промежутки краской написана глубина. На момент раскопок в колодце была вода глубиной около 4 м и дебитом 150л/сутки.

ДОКУМЕНТЫ ПО ПЕЩЕРЕ

Документы



**Источники
водоснабж
ения и
древние
гидротехни
ческие
сооружени
я района
горного
массива
Кыз-
Кермен**
Кузнецов
А.Г., Блага
Н.Н., Белый
А.В. //
Ученые
записки ТНУ
им. В.И.
Вернадского
. Серия
«География
», том 25
(64), №3,
2012 г
[Ссылка на
документ](#)

Библиография

Библиография


Библиография

ФОТОГРАФИИ




Вход

Автор:
Ляховец
Сергей




Дно

Дно завалено мусором на глубине примерно 30 м (2022год). Недавно был раскопан значительно глубже.
Автор:
Ляховец
Сергей



Колодец

Автор:
Ляховец
Сергей



Колодец

Автор:
Ляховец
Сергей

Внес в ИПС - Ляховец Сергей 16 марта 2026 в 12:35

Последнее обновление информации:

Ляховец Сергей - 28.07.2022 в 17:09, 28.07.2022 в 17:12