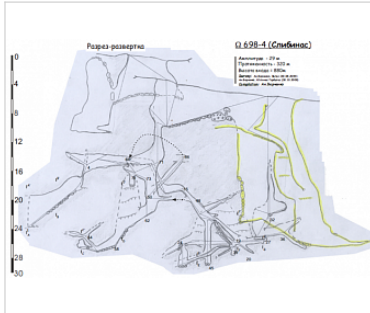


Районирование:

Россия > Южный ФО > Крым Республика > Белогорский Район > Слибинас (Змей)
Горного Крыма > Горного Крыма > Главной гряды > Карабийский > Слибинас (Змей)

Слибинас (Змей) (698-4)



Уровень доступа	Стандартный
Кадастровый номер	4454/3433-3
Альтернативный номер	698-4
Длина, м	320
Глубина, м	29
Площадь, м ²	320
Объем, м ³	140
Амплитуда, м	29

Генезис	Карстовый
Вмещающие породы	Осадочные, Карбонатные, Известняк
Сопутствующие породы	Осадочные
Геологический возраст вмещающих пород	J _{3n} Верхняя Юра


КАРТЫ

Карты пещеры


Основные карты



разрез-развертка
Съемка Верченко А.




План
Предоставил
Верченко А.



План
Предоставил
Верченко А.



Разрезы
Предоставил
Верченко А.



Разрезы
Предоставил
Верченко А.

ОПИСАНИЕ

Геология и морфология

НК.

Пещера НК типа, расположена в ЮЗ части - 699-квадрата. Заложена в слоистых верхнеюрских - известняках недалеко (южнее) от разломной зоны. - На дне небольшой залесенной воронки находятся - три входа. Верхний (ЮЗ) вход не отражен на - кадастровой топосъемке, представляет собой - колодец глубиной 6м с небольшим продолжением - в ЮВ его части (в общей сложности -11м). Два - остальных входа имеют общее начало (вытянутый - по Аз.150 общий входной колодец). ЮВ из них - на глубине -15м переходит в сложную систему - пересекающихся на разных уровнях ходов и - достигает глубины -29м. Требуется продолжение - спелеоисследований (расширение узких ходов - преимущественно в донной части пещеры). - идентифицирована как кадастровая 698-4 - (по характерной топосъемке), но в кадастровом - варианте 698-4 не описаны ЮЗ вход и сложная - система ходов в ЮВ ответвлении, дающие - амплитуду в 29м. Пещера с 2008г. активно - изучается литовскими спелеологами (клуб - "Аэнигма"), переснята в августе 2009. - Из-за характерной конфигурации трех входов, - пещере предложено дать название "Слибинас" - (с литовского-- Змей).

ИССЛЕДОВАНИЯ

История открытия и исследования

Регистрация пещеры в Кадастре -1988 ККЭ -

Пещера с 2008г. активно изучается литовскими спелеологами (клуб - "Аэнигма"), переснята в августе 2009. - Из-за характерной конфигурации трех входов, пещере предложено дать название "Слибинас" (с литовского-- Змей).

Клубы и группы, ведущие исследования, курирующие организации

Аэнигма, Литва, 2008-2009

ПРИМЕЧАНИЯ

Автор описания/отчет Ан.Верченко
Введена в эл. кадастр пещер Крыма 04.10.2011

Внес в ИПС - ИСК Симферополь 19 мая 2026 в 10:30