Районирование:
Россия > Южный ФО > Крым Республика > Алушта Город > К13 (4445/3417-43)
Горного Крыма > Горного Крыма > Главной гряды > Чатырдагский > К13 (4445/3417-43)

К13 (4445/3417-43)

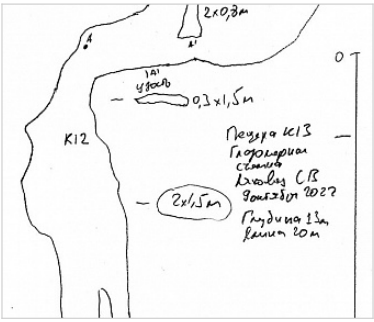

Уровень доступа	Стандартный

Кадастровый номер	4445/3417-43
Альтернативный номер	-

Длина, м	20
Площадь, м^2	7
Объем, м^3	30
Амплитуда, м	13

Генезис	Карстовый
Вмещающие породы	Известняк

Краткое описание

Пещера расположена в лесу в маленьком провале диаметром около 3 м. Вход представляет собой горизонтальное отверстие размером 2x0,8 м. Сужающийся проход 4 м, далее анкер и колодец с 12 м с узостью. Стены покрыты старой натечкой, на дне пара рухнувших натеков и палки, упавшие при расширении узости методом прожигания.

КАРТЫ

Карты пещеры

Основные карты

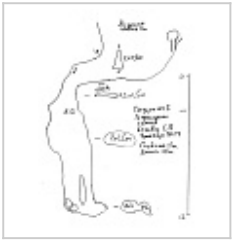

Глазомерная съемка
Разрез, сечения.

ИССЛЕДОВАНИЯ

История открытия и исследования

Можно попробовать разобрать завал на дне, но некуда складывать и тяги не замечено.

ФОТОГРАФИИ

Вход в пещеру

Автор: Ляховец Сергей

Провал

Автор: Ляховец Сергей



Подход к колодцу

Автор: Ляховец Сергей

Колодец

Автор: Ляховец Сергей

Вторичные образования

Автор:
Ляховец
Сергей

Вторичные образования

Автор:
Ляховец
Сергей

Внес в ИПС - Ляховец Сергей 13 июля 2025 в 18:21