


Районирование:

Россия > Южный ФО > Крым Республика > Алушта Город > Студенческая
Горного Крыма > Горного Крыма > Главной гряды > Карабийский > Студенческая

Студенческая



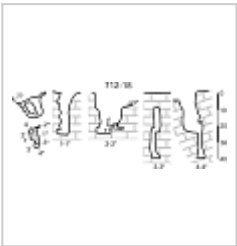
Уровень доступа	Стандартный
Кадастровый номер	4451/3431-3
Альтернативный номер	712-18
Длина, м	55
Глубина, м	41
Площадь, м²	50
Объем, м³	900
Амплитуда, м	41

Генезис	Карстовый
Вмещающие породы	Осадочные, Карбонатные, Известняк
Сопутствующие породы	Осадочные
Геологический возраст вмещающих пород	J _{3n} Верхняя Юра

КАРТЫ

Карты пещеры

Основные карты



**План и
разрез
Съемка
ККЭ**

ОПИСАНИЕ

Геология и морфология


КЭв.

ИССЛЕДОВАНИЯ

История открытия и исследования

Регистрация пещеры в Кадастре 1988

ФОТОГРАФИИ



ВХОД

ВХОД
Автор:
неизв.

ПРИМЕЧАНИЯ

Введена в эл. кадастр пещер Крыма 18.02.2011

Библиография: Дублянский В.Н. Коррозионно-нивальные карстовые полости Горного Крыма// Изв. ВГО, 1967, № 6. - С. 469-476

Внес в ИПС - ИСК Симферополь 7 декабря 2025 в 22:27