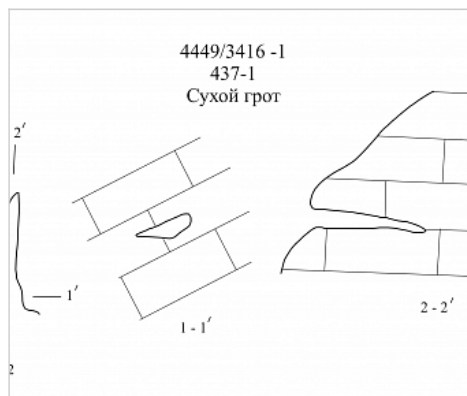


### Районирование:

Россия > Южный ФО > Крым Республика > Симферопольский Район > Сухой грот Горного Крыма > Горного Крыма > Главной гряды > Чатырдагский > Сухой грот

## Сухой грот (Овечья)



Уровень доступа	Стандартный
Кадастровый номер	4448/3416-3
Альтернативный номер	437-1
Длина, м	11
Глубина, м	1
Площадь, м <sup>2</sup>	20
Объем, м <sup>3</sup>	20
Амплитуда, м	1


### Краткое описание

Вход находится на обрыве на полке. Подход ко входу по полке с кустами в некоторых местах. Внутри очень сухо и пыльно. Вход размером примерно 1x1,5 м постепенно сужается. Сначала можно идти на корточках, потом ползком. Внутри лежит некоторый мусор (бревно и полиэтилен). Под Сухим гротом, у подножья стены находится еще один совсем маленький грот.

### КАРТЫ

### Карты пещеры

#### Основные карты



**437-1 Сухой грот**  
План. Разрез

## ОПИСАНИЕ

### Геология и морфология


КЭи.

## ИССЛЕДОВАНИЯ

### История открытия и исследования

Регистрация пещеры в Кадастре

## ФОТОГРАФИИ




**Вход в  
сухой  
грот**

Автор:  
Ляховец  
Сергей




**Внутри  
Сухого  
грота**

Автор:  
Ляховец  
Сергей



**Сухой  
грот со  
стороны**

Автор:  
Ляховец  
Сергей



**Маленький  
грот под  
Сухим  
гротом**

Автор:  
Ляховец  
Сергей

**ПРИМЕЧАНИЯ**

Введена в кадастр пещер Крыма 02.03.2010

**Внес в ИПС - ИСК Симферополь 12 апреля 2026 в 12:24**

Последнее обновление информации:

**Ляховец Сергей** - 15.04.2020, 30.04.2020 в 14:55, 30.04.2020 в 14:56