


Районирование:

Россия > Южный ФО > Крым Республика > Бахчисарайский Район > Таврская
Горного Крыма > Горного Крыма > Предгорно-Крымская > Бахчисарайский > Таврская

Таврская (Албатская)



Уровень доступа	Стандартный
Кадастровый номер	4439/3352-1
Альтернативный номер	225-1ПК
Длина, м	507
Глубина, м	18
Площадь, м ²	1400
Объем, м ³	3000
Амплитуда, м	18

Генезис	Карстовый, Гипогенный
Вмещающие породы	Осадочные, Карбонатные, Известняк
Сопутствующие породы	Осадочные
Геологический возраст вмещающих пород	□, Палеоген

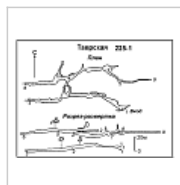
Краткое описание

Вход GROTTE


КАРТЫ

Карты пещеры

Основные карты



Таврская
план и
разрез.
Козлов
М.А. 2001



Морфогенетическая карта пещеры Таврская разрез
2010 г. Съёмка
Тимохина Е.И.,
Токарев С.В.,
Трошечкин И.Ф.,
Бересток В.,
Компьютерная
обработка УИСК



Морфогенетическая карта. План
2010 г. Съёмка
Тимохина Е.И., Токарев
С.В., Трошечкин И.Ф.,
Бересток В.,
Компьютерная
обработка УИСК

ОПИСАНИЕ

Геология и морфология

КГ. - известняк мергелистый, К2-Rg1

Располагается между сс. Куйбышево и Высокое

ИССЛЕДОВАНИЯ

История открытия и исследования

Разведана в 1995 г. сотрудниками сектора Первобытной археологии КФ ИА НАНУ. В 1998 г. исследовалась отрядом Горно-Крымской экспедиции КФ ИА НАНУ.(Как Албатская) - - 18.01.2001. Открыта в 2000 году спасателями КСС Бахчисарая(рук. Семенюк С.В.) обследована и снята 18.01.2001 - Козлов М., Романюк С., Бокань Ю. (КСС Симферополь) Регистрация пещеры в Кадастре 31.01.2001. Обследовалась в 2007 г. сотрудниками УИСКА как гипогенный объект (рук. Климчук А.Б.) - -

Клубы и группы, ведущие исследования, курирующие организации

КСС Симферополь, УИСК, Зеленые камнееды


ДОКУМЕНТЫ ПО ПЕЩЕРЕ

Документы



Статья
библиография
[Ссылка на документ](#)

ФОТОГРАФИИ



Гипогенные формы

Фото из статьи Тимохиной Е.И.
Автор: Тимохина Е.И.



Привходовая часть

Автор: Ляховец Сергей



Вторичные образования

Автор: Ляховец Сергей




Один из узких проходов

Автор: Ляховец Сергей



Вторичные образования

Автор: Ляховец Сергей



Вторичные образования

Автор: Ляховец Сергей



Большой ход

Автор:
Ляховец
Сергей




Вторичные образования на потолке

Автор:
Ляховец
Сергей



Ход

Автор:
Ляховец
Сергей



Вход в пещеру на обрыве

Автор:
Ляховец
Сергей

ПРИМЕЧАНИЯ

Автор описания/отчет Козлов М.А.

Введена в кадастр пещер Крыма 02.03.2010

Библиография: Лысенко А.В. Пещерные некрополи Горного Крыма эпохи раннего железа - позднеантичного времени (IX в. до н.э. - IV в. н.э.). - К.: VITA ANTIQUA. Збірка наукових статей, 2003. - №5-6. - С. 85-107. (как Албатская)

Внес в ИПС - ИСК Симферополь 8 декабря 2025 в 05:07

Последнее обновление информации:

Козлов Максим - 11.06.2020 в 21:33, 11.06.2020 в 21:36

Ляховец Сергей - 29.09.2021 в 16:38