


**Районирование:**

Россия > Южный ФО > Севастополь Город > Теплая  
Горного Крыма > Горного Крыма > Главной гряды > Ай-Петринский > Теплая

# Теплая



Уровень доступа	Стандартный
Кадастровый номер	4424/3348-1
Альтернативный номер	119-1
Длина, м	60
Глубина, м	17
Площадь, м <sup>2</sup>	75
Объем, м <sup>3</sup>	290
Амплитуда, м	17

## Краткое описание


Вход EMERGENCE FOSSILE

Древняя пещера-источник, представляющая собой извилистый, довольно круто поднимающийся от входа коридор, украшенный натеками.

КАРТЫ

# Карты пещеры

## Основные карты



**Теплая  
Разрез**

## ОПИСАНИЕ

### Геология и морфология

КЭи. известняк, J3

Находится на Ю. обрывах Ай-Петринского массива на 240 м выше 49 км шоссе Ялта-Севастополь. Вход размером 1,0x2,5 м. На высоте 2,2 м от пола имеются следы древнего уровня воды. Встречаются натеки. Пещера кончается мощным каскадным натеком. Располагается в отвесном обрыве, доступна только с использованием специального снаряжения. . 2 упоминания в литературе. Пройдена ялтинским спелеологами. Нуждается в детальном исследовании.

### Гидрология

Древняя пещера-источник. Сейчас воды нет.

## **Климат**

Типичная пещера - "тёплый мешок"., так как коридор пещеры поднимается вверх. Зимой особенно заметно нарастание температуры воздуха при продвижении вглубь пещеры.

## **Вторичные отложения**

На стенах натёчные коры, каскады, имеются гуры.

## ПЕЩЕРА И ЖИЗНЬ

### **Биологическая информация (биота)**

Встречены летучие мыши.

## ИССЛЕДОВАНИЯ

### **История открытия и исследования**

00.00.1963 Пройдена ялтинским спелеологами..

Регистрация пещеры в Кадастре 26.02.1995

### **Клубы и группы, ведущие исследования, курирующие организации**

## КАТЕГОРИЯ СЛОЖНОСТИ И СПОРТИВНО-ТЕХНИЧЕСКОЕ ОПИСАНИЕ


### **Категория сложности**

1

### **Спортивно-техническое описание**


Располагается в отвесном обрыве, доступна только с использованием специального снаряжения.

## ФОТОГРАФИИ



### **Тёплая**

Входная арка пещеры Тёплая.  
Автор: Алексей Папий



### **Тёплая**

Купол-расширение возле входа в пещеру Тёплая. Спелеолог Наталья Воронцова (Ялта) 19.11.2006 г.  
Автор: Алексей Папий



### **Тёплая**

Подходы к пещере Тёплая  
Автор: Алексей Папий

## **ПРИМЕЧАНИЯ**

Автор описания/отчет Отчет ККЭ

Введена в кадастр пещер Крыма 02.03.2010

Библиография: Дублянский В.Н. Возраст глубинных карстовых полостей Горного Крыма// Пещеры, в. 6/7/. - Пермь, 1966. - С.70-81.. - Дублянский В.Н. Спелеонимы Крыма// Свет, 1992, № 3/5/. - С. 18-19. - Дублянский В.Н. Спелеологические перспективы Крыма// Вест. УСА, 1993, № 3. - С. 12-13.

**Внес в ИПС - ИСК Симферополь 16 Апреля 2021 в 14:36**

Последнее обновление информации:

**Папий Алексей** - 17.04.2020 в 16:49