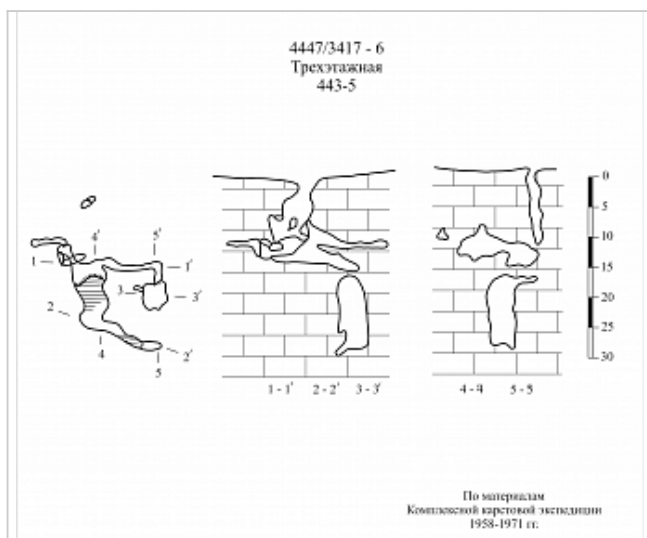


Районирование:

Россия > Южный ФО > Крым Республика > Симферопольский Район > Трехэтажная
Горного Крыма > Горного Крыма > Главной гряды > Чатырдагский > Трехэтажная

Трехэтажная



Уровень доступа	Стандартный
Кадастровый номер	4447/3417-7
Альтернативный номер	443-5
Длина, м	65
Глубина, м	30
Площадь, м ²	55
Объем, м ³	310
Амплитуда, м	30


Краткое описание

Вход находится в ровном центре безлесой воронки. Диаметр входа 1,5 м, вниз идет уступ 1,5 м, дальше колодец. Пещера маркирована.


КАРТЫ

Карты пещеры

Основные карты



443-5 Трехэтажная
План, разрез



План-разрез 2012
План-разрез 2012

ОПИСАНИЕ

Геология и морфология

КЭп.

ПЕЩЕРА И ЖИЗНЬ

Описанные виды



*Pseudoblothrus
roszkovskii* (Redikorzev,
1918)

ИССЛЕДОВАНИЯ

История открытия и исследования

Регистрация пещеры в Кадастре

КАТЕГОРИЯ СЛОЖНОСТИ И СПОРТИВНО-ТЕХНИЧЕСКОЕ ОПИСАНИЕ

Категория сложности


1

ФОТОГРАФИИ



Вход в пещеру Трехэтажная

Автор: Ляховец Сергей



Зал в пещере Трехэтажная

Автор: Ляховец Сергей

ПРИМЕЧАНИЯ

Введена в кадастр пещер Крыма 02.03.2010

Библиография: Дублянский В.Н. Спелеонимы Крыма// Свет, 1992, № 3/5/. - С. 18-19.

Проверена, уточнены координаты, фотосъемка 21.03.2020

Внес в ИПС - ИСК Симферополь 24 Января 2022 в 04:38

Последнее обновление информации:

Ляховец Сергей - 17.03.2020, 26.03.2020 в 18:35, 26.03.2020 в 18:56