


Районирование:

Россия > Южный ФО > Крым Республика > Бахчисарайский Район > Три слепых
Горного Крыма > Горного Крыма > Главной гряды > Ай-Петринский > Три слепых

Три слепых



Уровень доступа	Стандартный
Кадастровый номер	4428/3354-2
Альтернативный номер	150-4
Длина, м	21
Глубина, м	10
Площадь, м ²	10
Объем, м ³	22
Амплитуда, м	10


Краткое описание

Вход PUIITS

КАРТЫ

Карты пещеры

Основные карты



Три слепых
План и
разрез.
Авторы Б.
Матюшкин,
Р.
Тимошенко

ОПИСАНИЕ

Геология и морфология

J3tt известняк
см дос.

ИССЛЕДОВАНИЯ

История открытия и исследования

Открыта 29.04.94 как просадка. 14.05.94 раскопаны 2 входа. 06.03.11 - снята членами Геликтита (Севастополь).

Клубы и группы, ведущие исследования, курирующие организации


СК 'Геликтит' Севастополь

ФОТОГРАФИИ




Три слепых

Входные колодцы
Автор: Б.Э. Матюшкин



Три слепых

Западная галерея
Автор: Б.Э. Матюшкин



Три слепых

Напорный
свод
Автор: Б.Э.
Матюшкин

ПРИМЕЧАНИЯ

Автор описания/отчет Матюшкин Б.Э.
Введена в кадастр пещер Крыма 04.10.2011

Внес в ИПС - ИСК Симферополь 1 июля 2026 в 11:03