Районирование:
Россия > Южный ФО > Крым Республика > Алушта Город > Узкая
Горного Крыма > Горного Крыма > Главной гряды > Карабийский > Узкая

Узкая



Уровень доступа	Стандартный

Кадастровый номер	4452/3433-6
Альтернативный номер	709-19

Длина, м	90
Глубина, м	70
Площадь, $м^2$	10
Объем, $м^3$	720
Амплитуда, м	70

Генезис	Карстовый
Вмещающие породы	Осадочные, Карбонатные, Известняк
Сопутствующие породы	Осадочные
Геологический возраст вмещающих пород	J_{3tt} Верхняя Юра

КАРТЫ

Карты пещеры

Основные карты

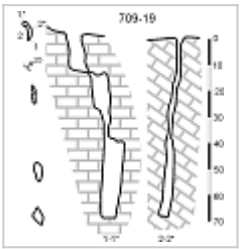

План и разрез
Съемка ККЭ

ОПИСАНИЕ

Геология и морфология

КЭп.

ИССЛЕДОВАНИЯ

История открытия и исследования

Регистрация пещеры в Кадастре 1988

ФОТОГРАФИИ



вход

Автор: Козлов М.А.

марка

ПРИМЕЧАНИЯ

Введена в эл. кадастр пещер Крыма 18.02.2011
Библиография: Дублянский В.Н. Коррозионно-нивальные карстовые полости Горного Крыма// Изв. ВГО, 1967, № 6. - С. 469-476

Внес в ИПС - ИСК Симферополь 31 августа 2025 в 13:44

Последнее обновление информации:
Козлов Максим - 14.04.2019 в 12:36