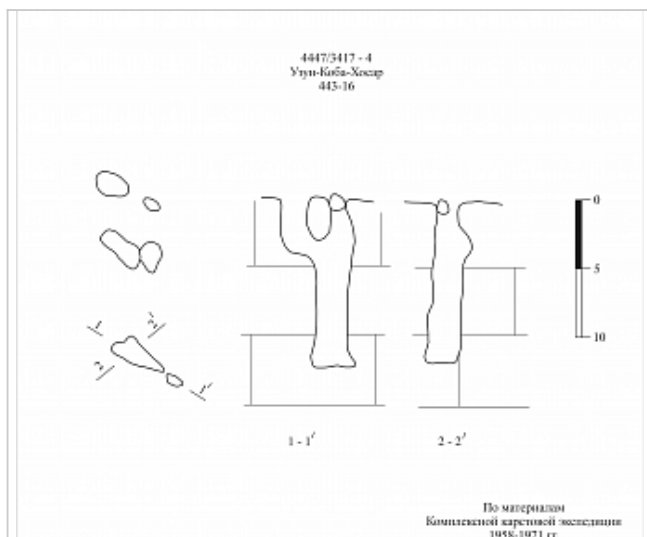


Районирование:

Россия > Южный ФО > Крым Республика > Симферопольский Район > Узун-Коба-Хосар
Горного Крыма > Горного Крыма > Главной гряды > Чатырдагский > Узун-Коба-Хосар

Узун-Коба-Хосар



Уровень доступа	Стандартный
Кадастровый номер	4447/3417-17
Альтернативный номер	443-16
Длина, м	20
Глубина, м	14
Площадь, м ²	10
Объем, м ³	50
Амплитуда, м	14

Краткое описание

Пещера расположена на высокой каменистой перемычке между воронками. Вход диаметром около метра ведет в колодец. На дне кораллиты. В сторону дна воронки идет непроходимый меандр.

КАРТЫ

Карты пещеры

Основные карты



443-16 Узун-коба-хосар
План, разрез.

ОПИСАНИЕ

Геология и морфология

НК.

ИССЛЕДОВАНИЯ

История открытия и исследования

ДОКУМЕНТЫ ПО ПЕЩЕРЕ

Библиография


Библиография

Библиография

Библиография


Библиография

ФОТОГРАФИИ



Вход в пещеру

Автор: Ляховец Сергей



Вторичные образования

Автор: Ляховец Сергей



Колодец

Автор: Ляховец Сергей

ПРИМЕЧАНИЯ

Введена в кадастр пещер Крыма 02.03.2010

Внес в ИПС - ИСК Симферополь 20 Октября 2021 в 22:16

Последнее обновление информации:

Ляховец Сергей - 27.03.2020, 04.05.2020 в 16:18, 04.05.2020 в 16:19