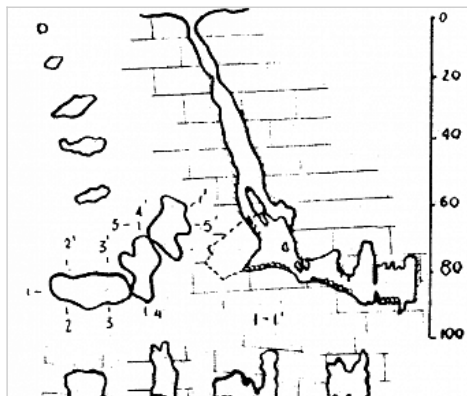


**Районирование:**

Россия &gt; Южный ФО &gt; Севастополь Город &gt; Уральская

Горного Крыма &gt; Горного Крыма &gt; Главной гряды &gt; Ай-Петринский &gt; Уральская

## Уральская (036-6)




Уровень доступа	Стандартный
Кадастровый номер	4426/3353-2
Альтернативный номер	160-13
Длина, м	170
Глубина, м	95
Площадь, м <sup>2</sup>	600
Объем, м <sup>3</sup>	6000
Амплитуда, м	95

### КАРТЫ

#### Карты пещеры

##### Основные карты



**Уральская**  
План,  
разрез,  
сечения

### ОПИСАНИЕ

## Геология и морфология

Кэп.

## ПЕЩЕРА И ЖИЗНЬ

### Описанные виды



*Pseudaphaenops  
jacobsoni*  
(Pliginskiy,  
1912)

## ИССЛЕДОВАНИЯ

### История открытия и исследования

Регистрация пещеры в Кадастре

## КАТЕГОРИЯ СЛОЖНОСТИ И СПОРТИВНО-ТЕХНИЧЕСКОЕ ОПИСАНИЕ

### Категория сложности

1

### Спортивно-техническое описание

Навеска начинается от сдвоенного дерева (находится справа от старого можжевельника с

треснувшим стволом). След. точка на скальные рядом с полкой, оттуда навеска уходит вправо на потолок входной части, там сдвоенная точка. От неё идет 15-ти метровый пролёт вниз, смещаемся вправо на 2 метра и находим точку на скальном перегибе. Потом вниз 10 метров и слева используем след. точку. Дальше спускаемся вниз на 7 метров, смещаемся влево, через скальный гребень, там находится следующее ИТО. Спускаемся на 8 метров вниз, на скальном перегибе находится двойная точка. Затем идет 16 метровый пролёт с закачкой вправо, на краю стенки находим точку. Отсюда на 10 метров вниз на скальном перегибе последняя точка перед дном колодца.

Для спуска в нижний зал нужно либо привязать верёвку 20 метров к концу основной навески, или закрепить верёвку 15-20 метров используя анкер шурупы мультимонти 6мм на скальном участке.


## Файлы для СТО



**Файл для  
СТО**


[Ссылка на  
документ](#)

## ФОТОГРАФИИ



**Вторичные  
образования**

Автор:  
Ляховец  
Сергей



**Вторичные  
образования**

Автор:  
Ляховец  
Сергей



### **Узость между залами**

Автор:  
Ляховец  
Сергей




### **Зал**

Автор:  
Ляховец  
Сергей




### **Зал**

Автор:  
Ляховец  
Сергей




### **Вторичные образования**

Автор:  
Ляховец  
Сергей




### **Вторичные образования**

Автор:  
Ляховец  
Сергей



### **Вторичные образования**

Автор:  
Ляховец  
Сергей



### **Вторичные образования**

Автор:  
Ляховец  
Сергей



### **Зал**

Автор:  
Ляховец  
Сергей

## ПРИМЕЧАНИЯ

Введена в кадастр пещер Крыма 04.10.2011

Библиография: Боруцкий Е.В. Фауна подземных равноногих пещер Крыма в зоогеографическом аспекте// Зоол. журн., 1962, в. 2. - С. 193-202. - Дублянський В.М. Печери Криму та деякі питання їх охорони// Охороняйте рідну природу. - К.: Урожай, 1967, № 5. С. 30-37. - Дублянский В.Н. Спелеонимы Крыма// Свет, 1992, № 3/5/. - С. 18-19. - Дублянский В.Н. Спелеологические перспективы Крыма// Вест. УСА, 1993, № 3. - С. 12-13. - Дублянский В.Н., Илюхин В.В. Вслед за каплей воды. - М.: Мысль, 1971. - 204 с. - Степанов В.И. Периодичность процессов кристаллизации в карстовых пещерах// Тр. Минералогического музея им. А.Е. Ферсмана, № 20, 1971. - С. 161-171.

**Внес в ИПС - ИСК Симферополь 9 декабря 2025 в 02:52**

Последнее обновление информации:

**Ляховец Сергей** - 13.08.2020 в 12:18

**Кожевский Вячеслав** - 02.04.2025 в 10:33