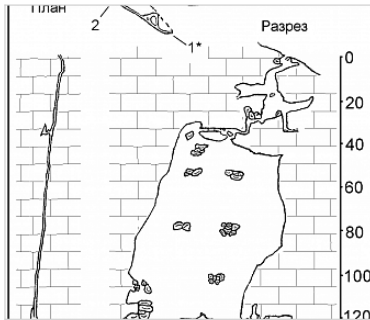


Районирование:

Россия > Южный ФО > Крым Республика > Судак Город > Ухо Земли
Горного Крыма > Горного Крыма > Главной гряды > Судакский > Ухо Земли

Ухо Земли




Уровень доступа	Стандартный
Кадастровый номер	4454/3508-1
Альтернативный номер	877-1
Длина, м	250
Глубина, м	130
Площадь, м ²	10
Объем, м ³	1300
Амплитуда, м	130

Генезис	Карстовый, Дизъюнкционный
Вмещающие породы	Осадочные, Карбонатные, Известняк
Сопутствующие породы	Осадочные
Геологический возраст вмещающих пород	J _{3n} Верхняя Юра

КАРТЫ

Карты пещеры

Основные карты



**План и
разрез**
Съемка
ККЭ

ОПИСАНИЕ

Геология и морфология

КГ.


07.2003. - на глубине 30 м зафиксированы 3 активных подковоноса.

ИССЛЕДОВАНИЯ

История открытия и исследования

Открыта феодосийскими спелеологами в 1971. Регистрация пещеры в Кадастре 1988

ФОТОГРАФИИ



Вход

Автор:
Амеличев
Г.Н.



Внутри

1 февраля
2010 года
Автор:
Ляховец
Сергей

ПРИМЕЧАНИЯ

Автор описания/отчет Пикулькин С.

Введена в эл. кадастр пещер Крыма 04.10.2011

Библиография: Гвоздецкий Н.А. Карст. - М.: Мысль, 1981. - 214 с. - Дублянский В.Н., Ломаев А.А. Карстовые пещеры Украины. - К.: Наукова думка, 1980. - 177 с. - Салимов В.Г., Пикулькин С.С. Новый карстовый район Эчки-Даг// Состояние и задачи карстово-спелеологических исследований. - М., 1975. - С. 70-71.

Внес в ИПС - ИСК Симферополь 1 июля 2026 в 11:25

Последнее обновление информации:

Ляховец Сергей - 13.08.2020 в 12:21, 13.08.2020 в 12:22