Районирование:
Россия > Южный ФО > Крым Республика > Симферопольский Район > Февральская Горного Крыма > Горного Крыма > Главной гряды > Чатырдагский > Февральская

Февральская

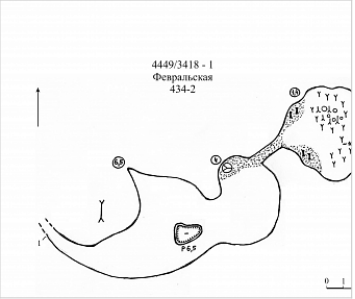

Уровень доступа	Стандартный

Кадастровый номер	4449/3418-9
Альтернативный номер	439-1

Длина, м	29
Глубина, м	10
Площадь, $м^2$	80
Объем, $м^3$	320
Амплитуда, м	10

Генезис	Карстовый, Нивально-коррозионный
Вмещающие породы	Известняк
Геологический возраст вмещающих пород	J_{3tt} Верхняя Юра

Краткое описание

Пещера находится в скале на крутом склоне. Вход - округлое отверстие диаметром около метра, далее уступ около 7 м. Стены в разрушенных и позеленевших натеках Внизу просторный зал, через узкий подлаз соединяющийся с вторым зальчиком с небольшим количеством натеков и костей на полу. Висела летучая мышь. Стены с красноватым оттенком.

КАРТЫ

Карты пещеры

Основные карты

Февральская
План. Автор Бугаев Денис

Февральская
Разрез. Автор Бугаев Денис



439-1
Исходная топосъемка времен ККЭ

ОПИСАНИЕ

Геология и морфология

Известняки, J3tt - сухая
Вход PUITS

ИССЛЕДОВАНИЯ

История открытия и исследования

Известна под кадастровым номером 439-1 со времен ККЭ.
Позже раскопан новый зал неизвестными спелеологами.
Обследована 16.02.2013 Оксиненко П., Бугаев Д, Бугаев А. Обнаружены следы пребывания человека. (В кадастр внесен дубль под номером 434-2)

Клубы и группы, ведущие исследования, курирующие организации

Бугаев Денис

ФОТОГРАФИИ

Вход

Автор: Ляховец Сергей

Вход

Автор: Ляховец Сергей

Вторичные образования

Автор: Ляховец Сергей



Растительность на стене колодца

Автор: Ляховец Сергей

Живность

Автор: Ляховец Сергей

Узость

Автор: Ляховец Сергей

Кости

Автор: Ляховец Сергей

Летучая мышь

Автор: Ляховец Сергей

Зал под колодцем

Автор: Ляховец Сергей



Колодец

Автор: Ляховец Сергей

ПРИМЕЧАНИЯ

Автор топосъемки Бугаев Денис.

Внес в ИПС - ИСК Симферополь 14 июля 2025 в 22:58

Последнее обновление информации:
Ляховец Сергей - 11.04.2023, 07.07.2023 в 13:38, 07.07.2023 в 13:39