Районирование:
Россия > Южный ФО > Крым Республика > Ялта Город > Хоба-Кая 1
Горного Крыма > Горного Крыма > Главной гряды > Ялтинский > Хоба-Кая 1

Хоба-Кая 1



Уровень доступа	Стандартный

Кадастровый номер	4430/3405-3
Альтернативный номер	306-2

Длина, м	16
Глубина, м	8
Площадь, $м^2$	18
Объем, $м^3$	40
Амплитуда, м	8

КАРТЫ

Карты пещеры

Основные карты



Хоба-Кая 1
План и разрез-развертка. Составил А.В. Папий, г. Ялта, 2012 г.

ОПИСАНИЕ

Геология и морфология

Пещера представляет собой фрагмент полости с двумя входами. Верхний вход- - крутонаклонная воронка, далее наклонный тунель через 8м выводит на обрыв. У нижнего выхода - и ниже в обрыве округлые ниши-гроты, части срезанной полости. - коррозионно-эрозионное, промытые сечения, округлые ниши. На стенах остатки - железистых корок характерных для обводненных пещер (см. фото).

ИССЛЕДОВАНИЯ

История открытия и исследования

Пещера ранее не описана, хотя в дореволюционных путеводителях есть упоминание о - сквозной щели в Пещерной скале (Хоба-Кая). - Посещение, топосьемка 24.11.2012г., Папий А.В., Косякин В.Л.

Клубы и группы, ведущие исследования, курирующие организации

Ялтинская спелеосекция

ДОКУМЕНТЫ ПО ПЕЩЕРЕ

Документы

Загадка Пещерной скалы
Как были отгаданы некоторые загадки Пещерной скалы.
Ссылка на документ

ФОТОГРАФИИ

Хоба-Кая 1

Ниши в обрыве ниже пещеры
Автор: А.В. Папий

Хоба-Кая 1

Выход тунеля на обрыв
Автор: А.В. Папий

Хоба-Кая 1

Железистые корки
Автор: А.В. Папий



Хоба-Кая 1

Расположение входа
Автор: А.В. Папий



Хоба-Кая 1

Пещерная скала (Хоба-Кая) с отмеченным расположением пещеры Хоба-Кая 1
Автор: А.В. Папий

ПРИМЕЧАНИЯ

Автор описания/отчет Папий А.В.
Введена в кадастр пещер Крыма 17.01.2013

Внес в ИПС - ИСК Симферополь 1 июня 2025 в 02:38

Последнее обновление информации:
Папий Алексей - 07.04.2020 в 13:04, 07.04.2020 в 13:06

Fatal error: Uncaught Bitrix\Main\DB\SqlQueryException: Mysql query error: (1114) The table 'b_user_session' is full in /var/www/www-root/data/www/speleoatlas.ru/bitrix/modules/main/lib/db/mysqlcommonconnection.php:415 Stack trace: #0 /var/www/www-root/data/www/speleoatlas.ru/bitrix/modules/main/lib/db/mysqliconnection.php(149): Bitrix\Main\DB\MysqlCommonConnection->createQueryException() #1 /var/www/www-root/data/www/speleoatlas.ru/bitrix/modules/main/lib/db/connection.php(324): Bitrix\Main\DB\MysqliConnection->queryInternal() #2 /var/www/www-root/data/www/speleoatlas.ru/bitrix/modules/main/lib/db/connection.php(373): Bitrix\Main\DB\Connection->query() #3 /var/www/www-root/data/www/speleoatlas.ru/bitrix/modules/main/lib/db/connection.php(458): Bitrix\Main\DB\Connection->queryExecute() #4 /var/www/www-root/data/www/speleoatlas.ru/bitrix/modules/main/lib/orm/data/datamanager.php(928): Bitrix\Main\DB\Connection->add() #5 /var/www/www-root/data/www/speleoatlas.ru/bitrix/modules/main/lib/session/handlers/databasesessionhandler.php(39): Bitrix\Main\ORM\Data\DataManager::add() #6 /var/www/www-root/data/www/speleoatlas.ru/bitrix/modules/main/lib/session/handlers/abstractsessionhandler.php(87): Bitrix\Main\Session\Handlers\DatabaseSessionHandler->processWrite() #7 [internal function]: Bitrix\Main\Session\Handlers\AbstractSessionHandler->write() #8 [internal function]: session_write_close() #9 {main} thrown in **/var/www/www-root/data/www/speleoatlas.ru/bitrix/modules/main/lib/db/mysqlcommonconnection.php** on line **415**