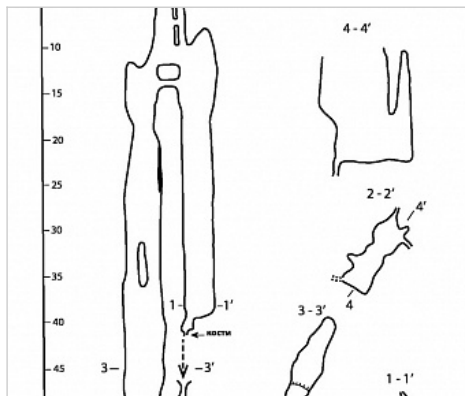


Районирование:

Россия > Южный ФО > Крым Республика > Бахчисарайский Район > Штаны
Горного Крыма > Горного Крыма > Главной гряды > Ай-Петринский > Штаны

Штаны (39-2)

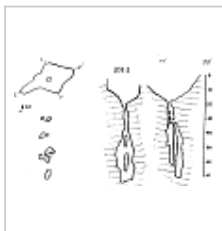


Уровень доступа	Стандартный
Кадастровый номер	4426/3357-1
Альтернативный номер	203-2
Длина, м	89
Глубина, м	76
Площадь, м ²	20
Объем, м ³	800
Амплитуда, м	76


КАРТЫ

Карты пещеры

Основные карты



Штаны
План и
разрез.
Автор В.Н.
Дублянский



Штаны
План и
разрез.
Перетятко
О.Б. 1993
г.

ОПИСАНИЕ

Геология и морфология

ИССЛЕДОВАНИЯ

История открытия и исследования


Регистрация пещеры в Кадастре 1988

ФОТОГРАФИИ




Штаны

Вход в шахту Штаны. Спелеолог Антон Ярославцев, г. Ялта. 30.04.2008 г.
Автор: Сергей Писнящук



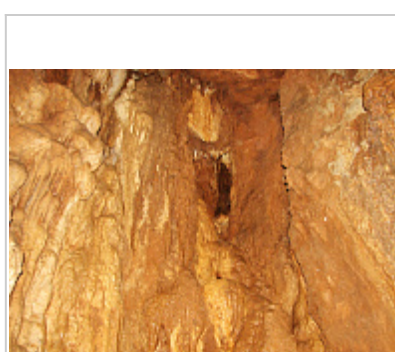
Штаны

Спелеологи г. Ялта поднимаются из шахты Штаны. 30.04.2008 г.
Автор: Сергей Писнящук



Штаны

Жужелица встреченная на дне шахты Штаны 30.04.2008 г.
Автор: Сергей Писнящук



Штаны

Одно из "окошек" у дна шахты Штаны. Автор: Сергей Писнящук

ПРИМЕЧАНИЯ

Автор описания/отчет Дублянский В.Н.

Введена в кадастр пещер Крыма 02.03.2010

Библиография: Дублянский В.Н. Спелеологические перспективы Крыма// Вест. УСА, 1993, № 3.
- С. 12-13.

Внес в ИПС - ИСК Симферополь 7 декабря 2025 в 21:38

Последнее обновление информации:

Папий Алексей - 14.04.2020 в 16:39