Районирование:
Россия > Южный ФО > Крым Республика > Симферопольский Район > Эмине-Баир-Коба Горного Крыма > Горного Крыма > Главной гряды > Чатырдагский > Эмине-Баир-Коба

Эмине-Баир-Коба (Трехглазка / Коралловая)

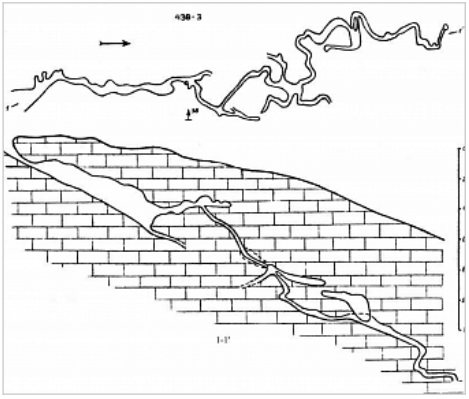

Уровень доступа	Стандартный

Экскурсионная

Кадастровый номер	4448/3417-1
Альтернативный номер	438-3

Длина, м	950
Глубина, м	150
Площадь, м^2	1800
Объем, м^3	9300
Амплитуда, м	150

Краткое описание

Пещера-понор. Расположена вблизи дороги по нижнему плато. Коэф. вертикальности 0,3. Крупных вертикальных участков не имеет. Вход GOUFFRE. Сейчас пещера оборудована и открыта только как экскурсионная.

КАРТЫ

Карты пещеры

Основные карты



Эмине-Баир-Коба
План, разрез

План-разрез 2002
План-разрез 2002

План-разрез
Источник не установлен

ОПИСАНИЕ

Геология и морфология

КЭп. - J3tt, известняк - ванночки
Вход находится на скальной перемычке между крупной карстовой воронкой в раскарстованной долине на плато и ее продолжением на северном склоне массива. Пещера состоит из привходовой крутонаклонной галереи и двух довольно сложно построенных этажей в дальней части. Верхний этаж и его фрагменты, сохранившиеся в сводах привходовой галереи, имеют сифонный характер. Нижняя часть полости принимает ряд боковых притоков, имеет вид наклонной галереи шириной до 2-3 м, местами сужающейся до 0,2-0,3 м. Пещера заложена в толстослоистых верхнеюрских известняках, падающих под углом 35 по азимуту 280-290. В начале верхнего этажа имеется небольшая, но глубокая ванночка с водой. На дне привходовой галереи развиты глыбово-обвальные, а в нижней части – водные механические отложения. Древние сифонные каналы местами заполнены известняковой, кварцевой и песчаниковой галькой, сцементированной карбонатным цементом. Натеки редки.

ПЕЩЕРА И ЖИЗНЬ

Описанные виды

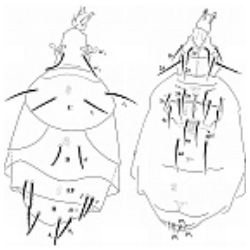

Bakerdania cavernicola Khaustov, 2008

Pseudoblothrus roszkovskii (Redikorzev, 1918)

ИССЛЕДОВАНИЯ

История открытия и исследования

Известна с конца XIX в. Описание ближней части выполнено в 1927 г. П.М.Васильевским и П.И.Желтовым. В 1963 г. исследована Комплексной карстовой экспедицией АН УССР (рук.В.Н.Дублянский). В 70-е гг. пройден спелеологами Симферополя ряд узостей и заснята ее дальняя часть. 'Оникс-туром' предпринимались попытки оборудовать ближнюю часть (Начало 2000 гг). В 2010 году пещера была оборудована для посещения. Проложен подземный маршрут Via Ferrata.

КАТЕГОРИЯ СЛОЖНОСТИ И СПОРТИВНО-ТЕХНИЧЕСКОЕ ОПИСАНИЕ

Спортивно-техническое описание

Вход - высокая арка, сверху ещё два ‘‘глаза’’ (наклонные колодцы по 7-8 м). Верхний отдел представляет собой круто наклонную трещинную галерею (уклон 30-400), один уступ вверх (зал с цепью), под этим уступом начало шкуродёра в ‘‘Выставочный зал’’, до сюда 160 м. Выше уступа галерея продолжается, меняется сечение, имеются два камина: первый - 2 м над озером глубиной до 6 м , второй - над озером длиной 7 м. Заканчивается галерея уже более красивым участком и ‘‘шоколадкой’’. Общая длина ходов верхней Трёхглазки 366 м. Общая длина нижнего отдела 440 м. Ход в нижнюю часть начинается за вторым камином калибром вниз с приступка сбоку галереи верхней Трёхглазки. За ним следует 30-метровая вертикальная труба шкуродёра со сложным перегибом внизу. Это один из сложнейших шкуродёров Крыма. Меандр выводит на полку над крупным залом с озером. Отсюда расходятся галереи. Очень богата и не разграблена.

ДОКУМЕНТЫ ПО ПЕЩЕРЕ

Документы

Библиография
Литература о пещере
Ссылка на документ

ФОТОГРАФИИ

Вход в пещеру

Автор: Ляховец Сергей

Вид привходовой части до оборудования

Автор: Ляховец Сергей

"Три глаза"

Автор: Ляховец Сергей



Вторичные образования за узостью

Автор: Ляховец Сергей

Вторичные образования за узостью

Автор: Ляховец Сергей

Озерцо за узостью

Автор: Ляховец Сергей

Широкая часть узости

Автор: Ляховец Сергей

Вторичные образования за узостью

Автор: Ляховец Сергей

Вторичные образования за узостью

Автор: Ляховец Сергей

ЭКСКУРСИОННАЯ ДЕЯТЕЛЬНОСТЬ

Общие сведения

Ссылка на сайт

Эксплуатирующая организация

Оникс-Тур

Длина оборудованного маршрута

240 м

Описание маршрута

Экскурсионный маршрут в пещере Эмине-Баир-Коба имеет продолжительность 240 метров и разделен на два участка. Первый участок: длиной 70 метров, оборудован бетонными лестницами, площадками, металлическими перилами, скамейками для отдыха, освещением,

музыкальным сопровождением и предназначен для прохождения туристических экскурсионных групп. Второй участок: длиной 150 метров, предназначен для подготовки спортсменов — спелеологов и оборудован наклонными веревочными перилами, закрепленными через каждые три метра на стальных анкерных крючьях для использования в качестве страховки при прохождении наклонных участков пещеры. Вертикальные участки пещеры (2 м и 4 м) оборудованы стальными наклонными лестницами с перилами и соответственно наклонными веревочными перилами в качестве страховки. Освещение на спортивном маршруте установлено через каждые 20 метров.
При прохождении спортивного маршрута формируется группа не более 10 человек. На каждую группу выделяется два инструктора-проводника из опытных сотрудников центра спелеотуризма. Участники к прохождению маршрута допускаются в спецодежде (ботинки и комбинезоны), защитных шахтных касках с индивидуальным налобным освещением и средствами самостраховки. Весь маршрут оборудован двумя телефонными аппаратами, имеющими связь по двухпроводной линии с диспетчером на поверхности.

ПРИМЕЧАНИЯ

1988 Регистрация пещеры в Кадастре

Внес в ИПС - ИСК Симферополь 2 июля 2025 в 04:06

Последнее обновление информации:
Ляховец Сергей - 17.03.2020, 18.03.2020, 08.04.2020, 30.04.2020, 05.05.2020 в 16:40, 22.08.2024 в 19:52