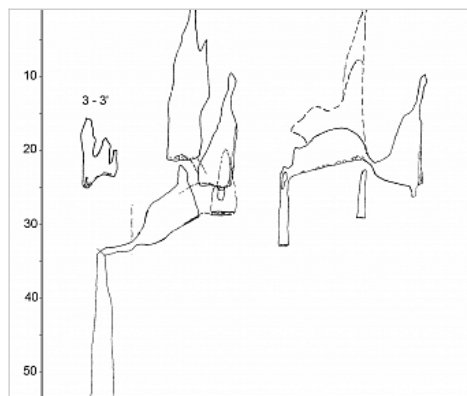


### Районирование:

Россия > Южный ФО > Крым Республика > Ялта Город > Энтузиастов-2

Горного Крыма > Горного Крыма > Главной гряды > Ай-Петринский > Энтузиастов-2

## Энтузиастов-2

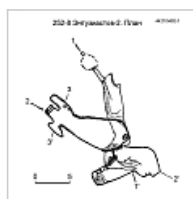


Уровень доступа	Стандартный
Кадастровый номер	4427/3401-1
Альтернативный номер	252-8
Длина, м	107
Глубина, м	63
Площадь, м <sup>2</sup>	80
Объем, м <sup>3</sup>	400
Амплитуда, м	63

## КАРТЫ

### Карты пещеры


#### Основные карты



**Энтузиастов-2**  
План. Автор  
А.В. Папий



**Энтузиастов-2**  
Разрезы. Автор  
А.В. Папий



**Энтузиастов-2**  
Разрез -  
продолжение.  
Автор А.В.  
Папий

## ОПИСАНИЕ

### Геология и морфология

КЭп. известняк, J3tt - вода -55 м


## ИССЛЕДОВАНИЯ

### История открытия и исследования

Вход открыт ялтинскими спелеологами в 80х годах. Тогда же долго расширяли узость на -35 м. На дне пещеры подземное озеро, куда в 2000 годах были попытки погружения с аквалангом (Олег Климчук)

Регистрация пещеры в Кадастре 30.11.2000

## ФОТОГРАФИИ



### Энтузиастов

Необычные эрозионно-коррозионные "перья" в пещере Энтузиастов.  
Автор: Алексей Папий

## ПРИМЕЧАНИЯ

Автор описания/отчет Папий А.В.

Топосъемка Перфильев И.

Введена в кадастр пещер Крыма 02.03.2010

**Внес в ИПС - ИСК Симферополь 7 декабря 2025 в 13:46**

Последнее обновление информации:

**Папий Алексей** - 05.12.2019 в 18:48, 05.12.2019 в 18:49