


Районирование:

Россия > Южный ФО > Севастополь Город > Эски-Чокрак-Коба

Горного Крыма > Горного Крыма > Главной гряды > Ай-Петринский > Эски-Чокрак-Коба

Эски-Чокрак-Коба



Уровень доступа	Стандартный
-----------------	-------------

Кадастровый номер	4431/3349-1
-------------------	-------------

Альтернативный номер	126-1
----------------------	-------

Длина, м	29
----------	----

Глубина, м	4
------------	---

Площадь, м ²	16
-------------------------	----

Объем, м ³	40
-----------------------	----


Амплитуда, м	4
--------------	---

Краткое описание

Вход GROTTE

Карты пещеры

Основные карты



Эски-Чокрак-Коба
План и разрезы

ОПИСАНИЕ

Геология и морфология

КЭи - известняк, J3tt

Расположена на южном отроге г.Мачу (733 м). - Высота входа 658 м. Он расположен в скальной стенке на высоте 3 м от основания. - Геология. Полость заложена в белых тонкослоистых известняках титонского яруса, с углом падения пластов около 15°, азимут падения 290°, по трещинам напластования и сети тектонических трещин с азимутами от 350° до 20° и от 40° до 80°. Полость представляет собой канал почти постоянного сечения, со средними размерами: высота 1 м, ширина 0,7 м с несколькими поворотами в плане и развивающемся внутрь массива с подъемом от входа. В стенах имеются продольные выемки, промытые по напластованию. В основном ходе имеются 2 купола. Первый высотой около 4 м, правильной конусовидной формы. Второй - почти шаровидный, высотой 3 м, при диаметре 2,5 м. В ближней части галереи пол без отложений, в дальней - перекрыт слоем глины и мелкозема. Габарит входа: высота 1,2 м, ширина 0,7 м. По генезису - пещера-источник (КЭи). - Ныне полость практически сухая. - Отложения. Глина и мелкозем, есть незначительные водно-хемогенные отложения на сводах куполов вдоль линий слабо выраженных трещин. Многие натечные формы варварски уничтожены человеком, стены исписаны именами. Есть следы раскопок в дальней части.

Перед входом в полость лестница из бревен, отвал со следами керамики, современные бутылки. -

Вторичные отложения

Активные комары, кузнечики, пауки. Капролиты животных.

ИССЛЕДОВАНИЯ


История открытия и исследования

регистрация в кадастре 11.12.2007 - Пещера посещалась человеком давно. Обнаружена и описана членами с\к Геликтит (Севастополь) 13.04.2005 г.

Клубы и группы, ведущие исследования, курирующие организации


СК Гелектит Севастополь

ФОТОГРАФИИ



Эски-Чокрак-Коба

Вход изнутри
Автор: Б.Э. Матюшкин



Эски-Чокрак-Коба

Вход снаружи
Автор: Б.Э. Матюшкин

ПРИМЕЧАНИЯ

Автор описания/отчет Матюшкин Б.Э.
Введена в кадастр пещер Крыма 04.10.2011

Внес в ИПС - ИСК Симферополь 16 Апреля 2021 в 13:35