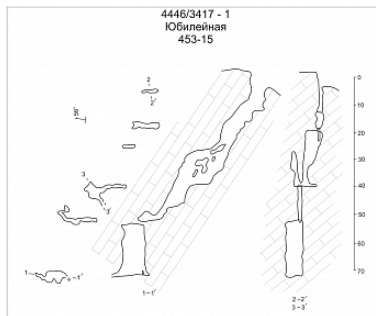


Районирование:

Россия > Южный ФО > Крым Республика > Алушта Город > Юбилейная
Горного Крыма > Горного Крыма > Главной гряды > Чатырдагский > Юбилейная

Юбилейная



Уровень доступа	Стандартный
Кадастровый номер	4445/3417-1
Альтернативный номер	453-15
Длина, м	105
Глубина, м	69
Площадь, м ²	710
Объем, м ³	1100
Амплитуда, м	69

Генезис	Карстовый
Вмещающие породы	Известняк
Геологический возраст вмещающих пород	J _{3n} Верхняя Юра

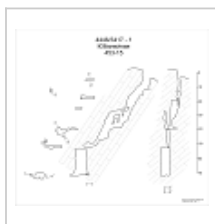
Краткое описание

Вход находится на дне крутой воронки заросшей лесом. У входа табличка. Вход - вертикальная щель размером 2х0,5 м. Расклинен камень. Много разных шлямбуров.


КАРТЫ

Карты пещеры

Основные карты



Юбилейная
План,
разрез



План-разрез
2007
План-разрез
2007

ОПИСАНИЕ

Геология и морфология

КЭв. - известняк, J3tt

ИССЛЕДОВАНИЯ

История открытия и исследования

Открыта Мигелем в 1964 году.

В пещере погиб спелеолог.

Гибель Марченко (Москва)

3 спелеолога с Москвы приехали на поезде в Крым на Чатыр-Даг.

Погода была плохая, шел снег. Один из них (Марченко) взял 100 м веревки и пошел при плохой видимости искать пещеру. Двое других остались в лагере. Он нашел вход в пещеру Юбилейная. Глубина пещеры 70 м, но часть веревки уходит на вспомогательные нужды. Марченко пролез узкий вход в последний колодец, спустился на дно. Узла на конце не было, веревка была мокрая и скользкая, она вышла из спускового устройства и улетела вверх. Ориентировочная высота конца веревки порядка 7 м над полом. Он пытался лезть по стене, долез до уровня веревки, но она выскользнула из рук и он упал на дно и сломал ногу. Выцарапал имена своих товарищей на стене. Через какое-то время умер от переохлаждения. Его двое товарищей ожидают некоторое время и уезжают обратно в Москву, сообщив в спасслужбу только с вокзала. Его ищут, но находят уже сильно позже (спустя месяц) мертвого. (записано со слов Меркулова Андрея)


Именем Марченко названа пещера на Долгоруковской яйле (Мар-хосар).

КАТЕГОРИЯ СЛОЖНОСТИ И СПОРТИВНО-ТЕХНИЧЕСКОЕ ОПИСАНИЕ

Категория сложности

2А

ФОТОГРАФИИ



**Вход в
пещеру
Юбилейная**

Автор:
Ляховец
Сергей

ПРИМЕЧАНИЯ

Введена в кадастр пещер Крыма 02.03.2010

Внес в ИПС - ИСК Симферополь 7 декабря 2025 в 12:58

Последнее обновление информации:

Ляховец Сергей - 17.03.2020, 18.03.2020, 01.04.2020, 06.05.2020 в 14:51, 04.07.2024 в 09:27