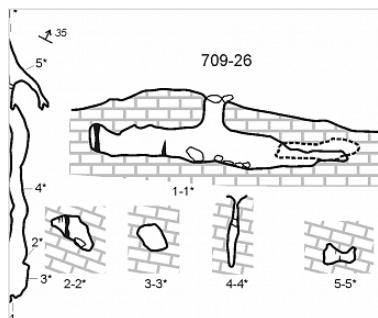


### Районирование:

Россия > Южный ФО > Крым Республика > Алушта Город > Юбилейная  
Горного Крыма > Горного Крыма > Главной гряды > Карабийский > Юбилейная

## Юбилейная



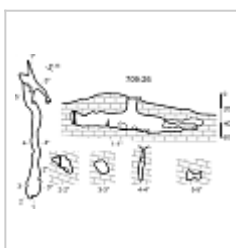
Уровень доступа	Стандартный
Кадастровый номер	4452/3433-1
Альтернативный номер	709-26
Длина, м	275
Глубина, м	50
Площадь, м <sup>2</sup>	1750
Объем, м <sup>3</sup>	14000
Амплитуда, м	50

Генезис	Карстовый
Вмещающие породы	Осадочные, Карбонатные, Известняк
Сопутствующие породы	Осадочные
Геологический возраст вмещающих пород	J <sub>3n</sub> Верхняя Юра

## КАРТЫ

### Карты пещеры

#### Основные карты



**План и  
разрез**  
Съемка  
ККЭ

## ОПИСАНИЕ

### Геология и морфология


КЭВ.

## ИССЛЕДОВАНИЯ

### История открытия и исследования


Регистрация пещеры в Кадастре 1988

## ФОТОГРАФИИ



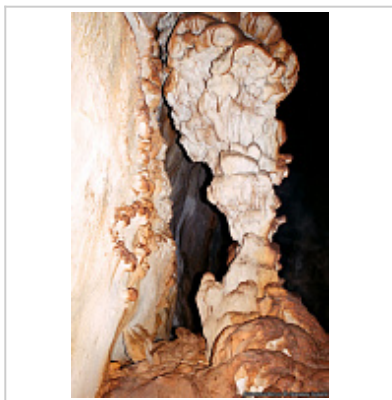
### Вход

Автор: Козлов  
М.А.




### Зал

июль 2001  
года  
Автор:  
Ляховец  
Сергей



### Вторичные образования

июль 2001  
года  
Автор:  
Ляховец  
Сергей



### Зал

июль 2001  
года  
Автор:  
Ляховец  
Сергей

## ПРИМЕЧАНИЯ

Введена в эл. кадастр пещер Крыма 18.02.2011

Библиография: Методические рекомендации по классификации и совершенствованию сети природных заповедных территорий и объектов Крыма. - Ялта: Никитский ботанический сад, 1983. - 82 с.

**Внес в ИПС - ИСК Симферополь 11 мая 2026 в 09:30**

Последнее обновление информации:

**Козлов Максим** - 13.04.2019 в 19:58

**Ляховец Сергей** - 14.08.2020 в 13:49