Районирование:
Россия > Южный ФО > Крым Республика > Алушта Город > им. Попова И.И.
Горного Крыма > Горного Крыма > Главной гряды > Карабийский > им. Попова И.И.

им. Попова И.И. (Сколопендра)

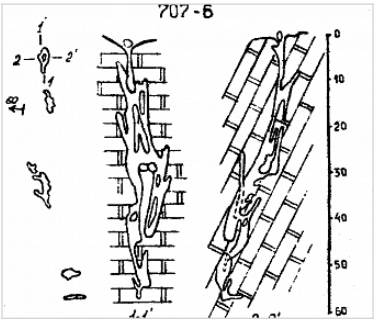

Уровень доступа	Стандартный

Кадастровый номер	4452/3430-1
Альтернативный номер	707-6

Длина, м	58
Глубина, м	55
Площадь, $м^2$	5
Объем, $м^3$	200
Амплитуда, м	55

Генезис	Карстовый
Вмещающие породы	Осадочные, Карбонатные, Известняк
Сопутствующие породы	Осадочные
Геологический возраст вмещающих пород	J_{3tt} Верхняя Юра

КАРТЫ

Карты пещеры

Основные карты



План и разрез
Съемка ККЭ

ОПИСАНИЕ

Геология и морфология

КЭп.

Вход расположен в днище воронки в 500 м к ЮВ от метеостанции. Он был обнаружен как очаг поглощения дождевых паводочных вод и расчищен группой М. Козлова (Симферопольская КСС). Неподалеку от входа встречена сколопендра, откуда и название полости. Шахта часто бывает обводнена.

ИССЛЕДОВАНИЯ

История открытия и исследования

Регистрация пещеры в Кадастре- 1988 ККЭ. - Пещере дано название 'имени И.И.Попова' - - То что Сколопендра это 707-6 стало ясно лишь после сравнения топо. М.Козлов был убежден, что они первопрошли пещеру. Вход был завален большими камнями, которые разбирали с помощью лебедки. Вполне может быть, что вход завалили пастухи, что бы скот не проваливался.

ФОТОГРАФИИ

Узкий, изрезанный колодец

Июль 2001 года
Автор: Ляховец Сергей

Вторичные образования

Июль 2001 года
Автор: Ляховец Сергей



Вторичные образования

Июль 2001 года
Автор: Ляховец Сергей

Колодец

Июль 2001 года
Автор: Ляховец Сергей

ПРИМЕЧАНИЯ

Введена в эл. кадастр пещер Крыма 04.10.2011
Библиография: Дублянский В.Н. Карстовые пещеры и шахты Горного Крыма. - Л.: Наука, 1977. - 182 с. - Дублянський В.М. Описи карстових порожнин Криму// Геогр. енциклопедія України, т. 3. П-Я. - К.: УРЕ, 1993. - Дублянский В.Н., Илюхин В.В. Вслед за каплей воды. - М.: Мысль, 1971. - 204 с.

Внес в ИПС - ИСК Симферополь 31 августа 2025 в 11:16

Последнее обновление информации:
Ляховец Сергей - 18.08.2020 в 10:18