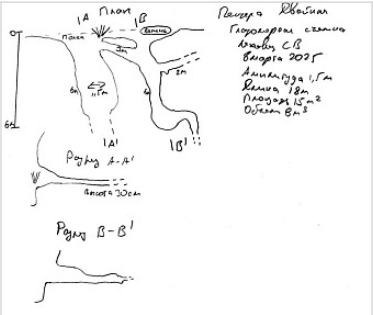


**Районирование:**  
Россия > Южный ФО > Крым Республика > Алушта Город > Двойная  
Горного Крыма > Горного Крыма > Главной гряды > Демерджинский > Двойная

# Двойная



Уровень доступа	Стандартный
Кадастровый номер	4446/3423-2
Альтернативный номер	-
Длина, м	18
Площадь, м²	15
Объем, м³	8
Амплитуда, м	2

Вмещающие породы	Известняк, Конгломераты
------------------	-------------------------

## Краткое описание

Пещера расположена под обрывом скалы Козырёк и заложена в конгломератах. Имеется два хода, соединенные почти наружным проходом. Входы расположены на полке в 2-х метрах от земли, закрыты деревом и кустом. Пещера низкая (узкая), дно в земле и пыли. Хода идут дальше, но требуются раскопки. При разгребании за пылью ничего не видно. В пещере живут насекомые и видимо проживали когда-то какие-то животные. Тяги нет. Слой земли на полу толстый. Пещера обнаружена 8 марта 2025 года, но вероятно там уже кто-то лазил у входа (дальше разгребал землю, следов не было видно). Рядом, 6 м на запад, еще есть вход похожий на нору, но туда не пролезешь, нужно копать.

## КАРТЫ

### Карты пещеры

#### Основные карты




Глазомерная  
съемка  
План,  
сечения

## ИССЛЕДОВАНИЯ

### Перспективы исследования

Раскопки.

## ФОТОГРАФИИ




### Ход

Автор:  
Ляховец  
Сергей




### Вход в пещеру

Автор:  
Ляховец  
Сергей



### Второй вход

Автор:  
Ляховец  
Сергей



### Входы возле дерева и куста

Автор:  
Ляховец  
Сергей

**Внес в ИПС - Ляховец Сергей 8 декабря 2025 в 03:06**

Последнее обновление информации:

**Ляховец Сергей** - 18.03.2025 в 14:18, 18.03.2025 в 14:19