


### Районирование:

Россия > Южный ФО > Крым Республика > Симферопольский Район > Грот (4446/3415-1)  
Горного Крыма > Горного Крыма > Главной гряды > Чатырдагский > Грот (4446/3415-1)

## Грот (4446/3415-1)



Уровень доступа	Стандартный
-----------------	-------------

Вмещающие породы	Конгломерат
------------------	-------------

Кадастровый номер	4446/3415-1
Альтернативный номер	-

Длина, м	11
Глубина, м	2
Площадь, м <sup>2</sup>	16
Объем, м <sup>3</sup>	8
Амплитуда, м	2


### Краткое описание

Грот расположен в балке в лесу ниже источника. Доступ по грунтовой дороге. Заложен в конгломератах. Вход 1,5х6м резко становится ниже. Основная часть низкая, имеется нечто похожее на русло.

## КАРТЫ

### Карты пещеры

#### Основные карты




**Глазомерная  
съёмка**  
План, разрез

## ИССЛЕДОВАНИЯ

### Перспективы исследования

Раскопки.

## ФОТОГРАФИИ



**Вход**

Автор:  
Ляховец  
Сергей



**Самая  
дальняя  
точка гота**

Автор:  
Ляховец  
Сергей



**Пол в  
готе**

Автор:  
Ляховец  
Сергей



**Грот внутри**

Автор:  
Ляховец  
Сергей

**Внес в ИПС - Ляховец Сергей 8 декабря 2025 в 00:58**

Последнее обновление информации:

**Ляховец Сергей** - 28.04.2025, 24.06.2025 в 14:16, 24.06.2025 в 14:17

**Самохин Геннадий** - 19.05.2025 в 22:24