Районирование:
Россия > Дальневосточный ФО > Камчатский Край > Go-9609
Камчатско-Курильская > Камчатская > Восточно-Камчатская > Go-9609

Go-9609

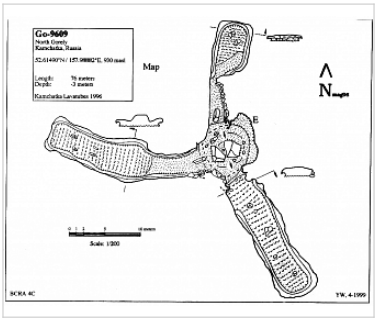

Уровень доступа	Стандартный

Кадастровый номер	5236/15758-2
Альтернативный номер	-

Длина, м	76
Глубина, м	3
Амплитуда, м	3

Генезис	Флюационный
Вмещающие породы	Андезито-базальты

КАРТЫ

Карты пещеры

Основные карты

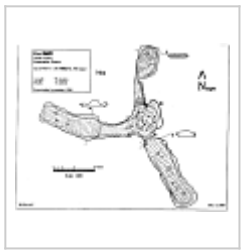

план
1996г.



разрез
1996г.

Внес в ИПС - Багрий Василиса 31 августа 2025 в 17:48