

**Районирование:**

Россия > Дальневосточный ФО > Приморский Край > Нежданная  
Дальневосточная > Сихоте-Алинская > Приханкайская > Синегорский > Нежданная

# Нежданная



Уровень доступа	Стандартный
Кадастровый номер	4423/13310-1
Альтернативный номер	-
Длина, м	10
Глубина, м	2
Амплитуда, м	2

Генезис	Карстовый
Вмещающие породы	Осадочные, Карбонатные, Известняк
Геологический возраст вмещающих пород	Є Кембрий

## Краткое описание

Пещера находится на правом борту долины реки Левая (Малая) Даубихеза, вблизи карстового источника Медвежий.

Начинается провальной воронкой из которой ведет нисходящий ход, в конце расширяющийся в неблльшой гротик. Короткие ответвления ведут к днищам провальных воронок по близости. . При раскопках в земле попадались крупные натёчные образования, свидетельствующие о том, что пещера имеет приличный возраст и долго находилась в стабильном состоянии. При раскопе 2015 г. под землёй лежал большой блок натёчного кальцита размером 1 на 2м. и толщиной сантиметров 70.

Представляет собой наклонный ход длиной 5 м. приводящий к завалу воронки.

## КАРТЫ

### Карты пещеры

#### Основные карты



**глазомерная карта -  
схема**  
схема  
пещеры без  
масштаба

## ИССЛЕДОВАНИЯ


### История открытия и исследования

Найдена П.Паниным осенью 2012 года. Позднее велись раскопки входа с целью пробиться в пещерную систему источника. (П.Панин, В.Мишунин, А.Гретченко, Б.Русанов и др.)

### Перспективы исследования


По всем признакам пещера должна иметь продолжение, однако место приложения усилий пока не найдено.

## ФОТОГРАФИИ




**вход  
первоначальный**

Автор: Гретченко А.



**Вход после  
раскопа**



**корродированные  
древние натеки  
над пещерой.**

Автор: А.В.  
Гретченко

**Внес в ИПС - Панин Павел 8 декабря 2025 в 04:21**

Последнее обновление информации:

**Гретченко Александр - 19.07.2020 в 04:46, 08.04.2021 в 12:07**