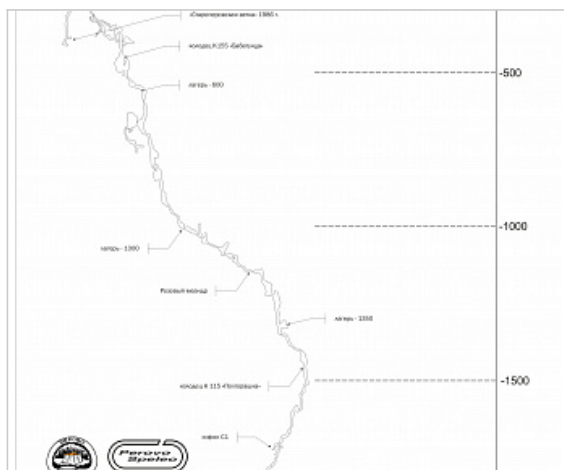


### Районирование:

Абхазия > Гагрский район > Верёвкина

Большой Кавказ > Южного склона > Гагро-Бзыбская > Арабика > Восточная Арабика > Верёвкина

## Верёвкина



Уровень доступа	Стандартный
Кадастровый номер	4323/4021-1
Альтернативный номер	-
Длина, м	17500
Проективная длина, м	10500
Глубина, м	2212
Амплитуда, м	2212

Генезис	Карстовый, Эпигенный
Вмещающие породы	Осадочные, Карбонатные, Известняк, Брекчии, Доломитизированный известняк
Сопутствующие породы	Глинистые, Глинистый известняк (мергель), Глины
Наличие постоянных водотоков	Да

### КАРТЫ

#### Карты пещеры

#### Основные карты



**Проекция на плоскость Север-Юг, вид на Восток.**

Проекция построена на данных на Август 2017 года.



**План на 08.2017**  
План на состояние 08.2017г.

**Дополнительные карты**



**План до глубины 1832м.**


План составлен командой Перово-спелео по результатам экспедиции 03.2017, до глубины 1832м.



**Разрез-развёртка до глубины 1832м.**


Разрез-развёртка составлена командой Перово-спелео по результатам экспедиции 03.2017, до глубины 1832м.

**Архивные карты**



**План 2009г.**

План составлен по топосъёмкам СК Перово 198-86гг. и новая часть по топосъёмкам команды Перово-спелео 2003-09 гг.



**Разрез-развёртка 2009г.**

Разрез-развёртка составлена по топосъёмкам СК Перово 198-86гг. и новая часть по топосъёмкам команды Перово-спелео 2003-09 гг.

**3D модели пещеры**

## Основные модели



### **Верёвкина 03.2018**

Модель пещеры Верёвкина до глубины 2212м по результатам экспедиций СК Перово и команды Перово-спелео с обновлениями из экспедиции Перово-спелео 03.2018 в программе Торо.

## ИССЛЕДОВАНИЯ

### **История открытия и исследования**

1968 Экспедиция из Красноярска, рук. В. Васкевич. Нашли вход, спустились по очевидному ходу до 115м. Назвали С-115.

1982 Экспедиция Перовского спелеоклуба, рук. Алексей Иванов. Пещера найдена повторно, отмаркирована П1-7.

1983 Экспедиция Перовского спелеоклуба, рук. Алексей Игнатов. Олег Парфёнов нашёл на -80 ответвление «штаны Жданова». По нему прошли до -120м.

1985 Экспедиция Перовского спелеоклуба, рук. Алексей Иванов. Пройдена узость на -120 группой С. Белоусова, остановились на завале -330м.

1986 Экспедиция Перовского спелеоклуба, рук. Виктор Рейснер. Пройден завал -330, достигнуто «старое» дно пещеры -440м.

2000 август. Экспедиция Перовского спелеоклуба, рук. Сергей Белоусов. Пещера перевешана под SRT, команда ознакомилась с пещерой.

2001 август. Экспедиция Перовского спелеоклуба, рук. Григорий Саневич. Попытки пройти узость по основному ходу.

2002 август. Экспедиция Перовского спелеоклуба, рук. Григорий Саневич. Попытки пройти узость по основному ходу при помощи перфоратора.

2002 ноябрь. Экспедиция команды Перово-спелео, рук. Зверев Константин. Работы на старом дне свёрнуты, исследование ответвлений по основному ходу, на -140м. найдена новая ветка, ныне основная в пещере. Пройден колодец 55м. Глубина 190м.

2003 июнь. Экспедиция команды Перово-спелео, рук. Демидов Павел. Найдено 3 ответвления в новой части, все пройдены до 270-280 метров глубины.

2004 март, август. Экспедиции команды Перово-спелео, рук. Пётр Любимов. Выбрано наиболее перспективное направление, по нему пройден «лаз Пырыча» и Т образная щель. Глубина 265м.

2009 июнь. Экспедиция команды Перово-спелео, рук. Зверев Константин. Новая ветка пройдена до -310м.

2010 июль. Экспедиция команды Перово-спелео, рук. Зверев Константин. Пройдено несколько завалов и узостей. Глубина 320м.

2012 август. Экспедиция Перовского спелеоклуба, рук. Григорий Саневич. Пройден Меандр Горного Эха (-320).

2013 август. Экспедиция Перовского спелеоклуба, рук. Барашков Алексей. Исследование разветвлённого района за М.Горного Эха, проработка ветки "Вскрытые вены" (-340 - -380).

2014 август. Экспедиция Перовского спелеоклуба, рук. Барашков Алексей. Проработка направлений "По ветру" и "Нарния".

2015 август. Экспедиция Перовского спелеоклуба, рук. Барашков Алексей. В ветке "Нарния" вышли к К40, ветка пройдена до -395. В направлении "По ветру" вышли к верху К150 (-360).

2016 июнь. Экспедиция команды Перово-спелео, рук. Зверев Константин. Пещера пройдена до глубины 630м.

2016 август. Совместная экспедиция команды Перово-спелео, рук. Демидов Павел и Перовского спелеоклуба, рук. Барашков Алексей. Пещера пройдена до -1010м. Исследована ветка пещеры от сухого зала на -700м до -785м.

2016 октябрь. Совместная экспедиция команды Перово-спелео и Перовского спелеоклуба, рук. Демидов Павел. Пещера пройдена до глубины 1350м.

2017 февраль. Экспедиция команды Перово-спелео, рук. Демидов Павел. Пещера пройдена до глубины 1832м. Найден сифон на -1746м.

### **Перспективы исследования**

Пещера продолжается по основному ходу.

### **Клубы и группы, ведущие исследования, курирующие организации**

Команда Перово-спелео; Спелеоклуб Перово.

## **ДОКУМЕНТЫ ПО ПЕЩЕРЕ**

### **Документы**



### **Верёвкина, история 2000-2010**

Очерк Константина Зверева  
об истории исследования п.  
Верёвкина после 2000 года.

[Ссылка на документ](#)

## **Библиография**

Библиография

Библиография

Библиография

Библиография

## **ФОТОГРАФИИ**



### **Старый лагерь**

Лагерь на старом дне пещеры. Ноябрь  
2002 года.

Автор: Любимов Петр



### **Входной колодец**

Входной колодец, Ноябрь 2002 года.  
Автор: Любимов Пётр

**Внес в ИПС - Демидов Павел 20 Января 2021 в 12:15**

Последнее обновление информации:

**Демидов Павел** - 10.09.2017, 23.09.2017, 11.10.2017, 17.03.2018, 22.03.2018, 25.04.2018, 04.05.2018, 19.02.2020 в 15:06, 03.04.2020 в 11:25

**Парфёнов Олег** - 24.09.2018 в 10:12