

Районирование:

Россия > Центральный ФО > Московская Область > Ленинский Район > Снеговая
Североевразийская > Среднерусская > Московская > Мячковский > Дугинский > Дугинский
> Снеговая

Снеговая (Дугинская - 2)




Уровень доступа	Стандартный
Кадастровый номер	5529/3749-16
Альтернативный номер	-
Длина, м	104

Назначение при сооружении	Каменоломня
Дата окончания создания (использования)	19 век
Генезис	Ломка
Вмещающие породы	Известняк
Сопутствующие породы	Кремниевые
Геологический возраст вмещающих пород	С Карбон (Каменноугольный), С ₂ Средний Карбон

КАРТЫ


Карты пещеры

Основные карты



Снеговая и фрагменты.
Снеговая и фрагменты выработок. Вскрыта и закартирована 2016 г. Группой "Летучая мышь".

Архивные карты




Дугинская - 2
Была
вскрыта и
отснята КГС
под
руководством
И. Ю.
Прокофьева.
в 1961 году.

ФОТОГРАФИИ



Снеговая

не согласное
залегание
известняков.
Автор:
Булатов
Владимир



Снеговая

высота
потолков
выработки,
3 метра.
Автор:
Булатов
Владимир



Вскрышные работы

Поиск
продолжения
системы
методом
выемки
подземного
бута на
поверхность.
Автор:
Булатов
Владимир

Внес в ИПС - Булатов Владимир 1 июля 2026 в 17:08

Последнее обновление информации:

Булатов Владимир - 27.04.2020 в 01:46, 27.04.2020 в 02:02