

**Районирование:**

Россия &gt; Сибирский ФО &gt; Хакасия Республика &gt; Сланцевая

Алтае-Саянская &gt; Тувинско-Западно-Саянская &gt; Западно-Саянская &gt; Онинский &gt; Сланцевая

# Сланцевая



Уровень доступа	Стандартный
Кадастровый номер	5151/8950-1
Альтернативный номер	Г16-04
Длина, м	90
Глубина, м	30
Площадь, м <sup>2</sup>	361
Объем, м <sup>3</sup>	2634

Генезис	Коррозионно-эрозионный
Вмещающие породы	Доломит
Сопутствующие породы	Сланцы кристаллические
Геологический возраст вмещающих пород	S <sub>1</sub> Нижний Силур

## Краткое описание

Щелевидный вход, расположенный между крупными глыбами в склоне, через несколько метров выводит к крутонаклонной галерее, обрывающейся в обширный грот 8-метровым уступом.

Пол грота завален крупными глыбами, в нижней части грота русло временного водотока уходит под стену. Верхняя часть грота обрушилась по мощной (до 2-х метров) прослойке серицитовых сланцев, из-за которых пещера и получила свое название.

## РАСПОЛОЖЕНИЕ И ТРАНСПОРТНАЯ ДОСТУПНОСТЬ

### **Транспортная доступность**

От города Абаза на автомобиле по федеральной трассе Абаза-Ак-Довурак около 85км, далее - пешком, через реку Большой Он (подвесной мост), около 4км на северо-восток по туристской тропе в сторону озера Маранкуль до Маранкульского перевала, набор высоты - 400м. Вход в пещеру находится в 0,7км севернее перевала на склоне к р.Большой Он, недалеко от водораздела с озером Маранкуль.

## ОПИСАНИЕ

### **Гидрология**

Во время снеготаяния в пещере присутствует временный водоток

### **Вторичные отложения**

В гроте под входной катушкой наблюдается огромное количество обвальных отложений.

Натечных образований не отмечено.

Присутствуют аллювиальные отложения: галька, песок, глина.

## ИССЛЕДОВАНИЯ

## **История открытия и исследования**

Вход в пещеру показан в январе 2000-го года охотником Чернооком А.П.  
В этот же выезд пещера пройдена новокузнецкими спелеологами (рук.Величко С.)

## **Перспективы исследования**

Пещера перспективна в плане продолжения исследований.  
Раскопки по руслу временного водотока под стеной в нижней части пещеры могут дать новые ходы и гроты.

## **ПЕЩЕРА И ЧЕЛОВЕК**

### **Сведения об экологическом состоянии. Посещаемость**

Посещаемость крайне редкая, ориентировочно - одна группа в несколько лет.

## **КАТЕГОРИЯ СЛОЖНОСТИ И СПОРТИВНО-ТЕХНИЧЕСКОЕ ОПИСАНИЕ**

### **Категория сложности**


## Категория уязвимости/доступа

А

## Спортивно-техническое описание

Для прохождения входной катушки и уступа требуется 20-25м веревки и несколько карабинов. Забиты спиты для навески, проушины сняты.

## ФОТОГРАФИИ



### У входа в пещеру Сланцевая

Вход в пещеру Сланцевая находится в небольшой воронке между крупных глыб доломита  
Автор: Величко С.




### Вход в пещеру

Вход в "домике" из доломитовых плит.  
Автор: Величко С.




### **Спуск по входной катушке**

Уже на входной катушке в стенах пещеры отмечается литологическое разнообразие.  
Автор: Величко С.



### **В гроте под уступом**

Пол грота завален плитами доломита и сланца.  
Автор: Величко С.



### **Глыба сланца с кварцевыми жилами**

Автор: Величко С.




### **Фотографирование дендритов**

Автор: Величко С.



**Дендриты на поверхности  
сланцевых плит**

Автор: Величко С.



**Подъем из грота по уступу 8м**

Литологическое разнообразие  
сводов пещеры

Автор: Величко С.

**Внес в ИПС - Величко Сергей 19 Июня 2021 в 09:28**

Последнее обновление информации:  
**Величко Сергей** - 15.05.2017 в 09:57