

Районирование:

Россия > Сибирский ФО > Хакасия Республика > Игольчатая

Алтае-Саянская > Тувинско-Западно-Саянская > Западно-Саянская > Онинский > Игольчатая

Игольчатая



Уровень доступа	Стандартный
Кадастровый номер	5149/8947-1
Альтернативный номер	Г1а-04
Длина, м	162
Глубина, м	49
Площадь, м ²	213

Генезис	Карстовый, Коррозионно-эрозийный
Вмещающие породы	Доломит
Геологический возраст вмещающих пород	S ₁ Нижний Силур

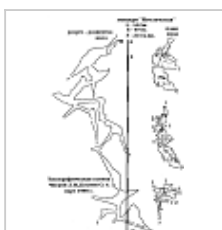
Краткое описание

Пещера является периодическим поглотителем поверхностного водотока р.Стоктыш. Представляет собой чередование узких проходов и небольших камер в вертикальном завале мощностью более 40м, состоящего из крупных глыб известняка и валунов сиенитов. В нижней части находится грот, частично заполненный завалом, где-то немного ниже и в стороне слышен шум потока подземного Стоктыша.

КАРТЫ

Карты пещеры

Основные карты



Пещера Игольчатая
План и разрез-развертка пещеры Игольчатая

ОПИСАНИЕ

Гидрология

Пещера периодически поглощает поверхностный водоток р.Стоктыш, причем это не всегда связано с паводком на реке.

Иногда в пещеру невозможно попасть из-за воды и в зимнее время.

Ниже донного грота пещеры, в неоткрытом пока продолжении, слышен гул мощного потока воды, вероятно - постоянного подземного стока р.Стоктыш

Вторичные отложения

Пещера частично заполнена обломочными отложениями.

Большое количество моренных валунов сиенита и поверхностного аллювия.

ИССЛЕДОВАНИЯ

История открытия и исследования

Пещера вскрыта и пройдена в результате раскопок в марте 1998г. спелеологами г.Новокузнецка и Междуреченска (рук. Величко С. и Чигряй Л.)

Перспективы исследования

Есть перспектива выйти на постоянный водоток гидросистемы подземного Стоктыша.

Работы осложняются опасными искусственными проходами в вертикальном завале из глыб и валунов, а также непредсказуемым характером возможной обводненности пещеры

ПЕЩЕРА И ЧЕЛОВЕК

Сведения об экологическом состоянии. Посещаемость

Пещера не посещается с момента открытия

Энергетический уровень - высокий

КАТЕГОРИЯ СЛОЖНОСТИ И СПОРТИВНО-ТЕХНИЧЕСКОЕ ОПИСАНИЕ


Категория сложности

н/к

Категория уязвимости/доступа


А

ФОТОГРАФИИ



Во входе в пещеру Игольчатая

Вход в пещеру под скалой вскрыт в результате раскопок
Автор:
Величко С.




Возле входа в пещеру

Автор:
Величко С.



Вход в Игольчатую

Автор:
Величко С.



Склон возле пещеры

Склоны в районе пещеры зимой изобилуют продушинами вснегу, выходами теплого воздуха и куржакками.
Автор:
Величко С.



**Русло
р.Стоктыш
в районе
пещеры**

Останец в
русле
Стоктыша в
районе входа
в пещеру. В
этом месте
происходит
поглощение
большой
части
меженного
расхода реки,
вероятно,
здесь русло
пересекает
разлом, с
которым и
связана
пещера.
Автор:
Величко С.

Внес в ИПС - Величко Сергей 31 августа 2025 в 04:02

Последнее обновление информации:
Величко Сергей - 15.05.2017 в 09:59