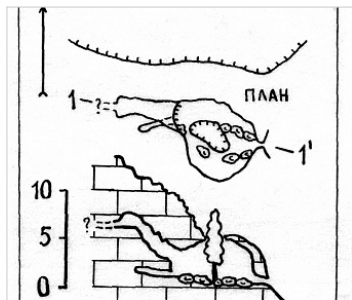


### Районирование:

Россия > Южный ФО > Крым Республика > Симферопольский Район > Вахрушева (445-1)  
Горного Крыма > Горного Крыма > Главной гряды > Чатырдагский > Вахрушева (445-1)

## Вахрушева (445-1)



|                 |             |
|-----------------|-------------|
| Уровень доступа | Стандартный |
|-----------------|-------------|

|                      |             |
|----------------------|-------------|
| Кадастровый номер    | 4447/3419-3 |
| Альтернативный номер | 445-1       |

|              |     |
|--------------|-----|
| Длина, м     | 18  |
| Глубина, м   | 8   |
| Площадь, м²  | 40  |
| Объем, м³    | 125 |
| Амплитуда, м | 8   |

|                             |                          |
|-----------------------------|--------------------------|
| Широта                      | 44.787750<br>44°47.265'  |
| Долгота                     | 34.316917<br>34°19.0150' |
| Высота над уровнем моря, м  | 1025                     |
| Метод определения координат | GPS/ГЛОНАСС              |
| Погрешность измерений, м    | 3                        |

|                                       |                                   |
|---------------------------------------|-----------------------------------|
| Генезис                               | Карстовый, Коррозионно-эрозионный |
| Вмещающие породы                      | Осадочные, Известняк              |
| Геологический возраст вмещающих пород | J <sub>3</sub> Верхняя Юра        |

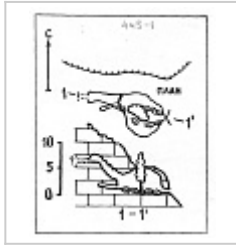
### Краткое описание

Пещера-грот расположена в небольшом кулуаре на примерно 20 м ниже кромки нижнего плато (на восток от кромки). Зимой для спуска нужна веревка. Входа два. Верхний провал колодец диаметром порядка 2 м и нижний горизонтальный вход, диаметром около метра. В верхний вход торчат бревна. Пещера небольшая, вдаль уходит узкий ход. На полу камни. Вторичных образований нет. Есть остатки печи. Места не особо много, и как укрытие не сильно хорошее - сверху дыра входа.

### КАРТЫ

#### Карты пещеры

#### Основные карты



**План и  
разрез**  
Съемка  
ЛКС

## ИССЛЕДОВАНИЯ


### История открытия и исследования

Названа в честь географа-карстоведа Бориса Александровича Вахрушева (р. 1947), профессора, декана географического факультета ТНУ, известного исследователя природы, автора многих работ по географии Крыма. Название присвоено в 1997 г. решением Топонимической комиссии Крымского регионального центра Украинской спелеологической ассоциации за заслуги перед географической наукой и в честь 50-летнего юбилея.

### Перспективы исследования


По слухам, если в пещере горит костер, то дым выходит в колодце К9 расположенном выше.

## ФОТОГРАФИИ



**Верхний  
вход**

Автор:  
Ляховец  
Сергей



**Нижний  
вход**

Автор:  
Ляховец  
Сергей



### **Внутри**

Автор:  
Ляховец  
Сергей



### **Внутри**

Автор:  
Ляховец  
Сергей

**Внес в ИПС - Самохин Геннадий 7 декабря 2025 в 14:27**

Последнее обновление информации:

**Ляховец Сергей** - 19.10.2021 в 11:52, 26.04.2022 в 18:57