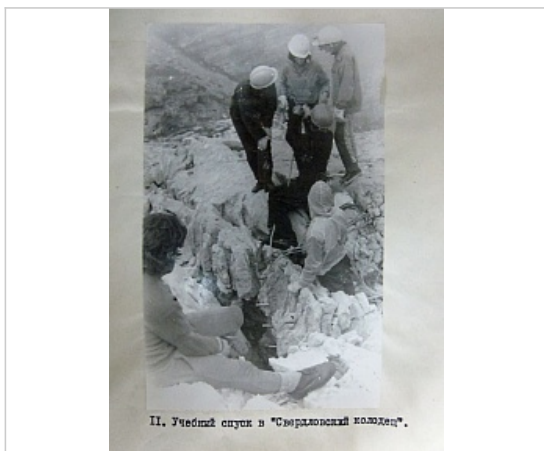


Районирование:

Россия > Южный ФО > Краснодарский Край > Свердловский Колодец

Большой Кавказ > Осевой зоны > Черногорско-Фиштинская > Фишт > Северное плато > Свердловский Колодец

Свердловский Колодец (КФ 80-14)



Уровень доступа	Стандартный
-----------------	-------------

Кадастровый номер	4358/3954-8
-------------------	-------------

Альтернативный номер	-
----------------------	---

Длина, м	16
----------	----

Проективная длина, м	2
----------------------	---

Глубина, м	14
------------	----

Площадь, м ²	2
-------------------------	---

Объем, м ³	28
-----------------------	----

Амплитуда, м	14
--------------	----

Широта	43.967142 43°58.0285'
--------	--------------------------

Долгота	39.909253 39°54.5552'
---------	--------------------------

Высота над уровнем моря, м	-
----------------------------	---

Метод определения координат	Со схемы
-----------------------------	----------

Погрешность измерений, м	50
--------------------------	----

Генезис	Нивально-коррозионный
---------	-----------------------

Вмещающие породы	Известняк
------------------	-----------

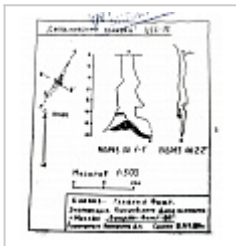
Краткое описание

Пещера Свердловский Колодец расположена в восточной части Северного плато горы Фишт. Также указывалось, что она находится в 400 м к югу от лагеря свердловчан экспедиции 1975 г., но найдена и пройдена ими не была. Поскольку вход расположен у самой границы Республики Адыгея и Краснодарского края, административно-территориальная принадлежность пещеры установлена неуверенно. Полость разработана по вертикальной трещине средней шириной 0,8-1 м (развитой, судя по топосъемке, по азимуту около 30). Глубина колодца 14 м. Навеска лестницы и веревки при первопрохождении осуществлялась за выступы. Дно завалено моренным материалом. Пещера классифицирована как нивально-коррозионный колодец.

КАРТЫ

Карты пещеры

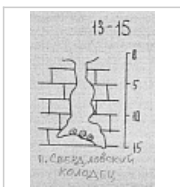
Основные карты



Топосъемка

Из отчета Д.Л.Никифорова
(1980 г.)

Архивные карты



Обобщенная топосъемка

Из Кадастра карстовых полостей массива Фишт (1986 г.)

ИССЛЕДОВАНИЯ

История открытия и исследования

Свердловский Колодец открыт и впервые обследован экспедицией "Кунцево-Фишт-80" Дома пионеров Кунцевского района Москвы (руководитель Д.Л.Никифоров) 9 июля 1980 г. Полость была оценена как не представляющая интереса. Ее использовали для тренировки. Она входила в Кадастр карстовых полостей массива Фишт (1986 г.) под номером 13-15, позже в другой версии кадастровой карты оказалась под номером 13-14. Сейчас Свердловский Колодец считается "потерянным" объектом из-за отсутствия точных координат входа. Координаты реконструировал М.Н.Комнатный, оценка погрешности около 50 м.

В отличие от многих других пещер Фишта, открытых еще в советское время, для Свердловского Колодца известны фотографии входа. Одна из них была в отчете Никифорова об экспедиции. Еще одна фотография нашлась в сканированной заметке "Шахта получает имя" (автор А.Гусев). Хотя неизвестно, где и когда именно была опубликована эта заметка, можно предположить журнал "Турист" и либо конец 1980, либо 1981 г. Сравнение снимков из отчета и из заметки показывает, что вход один и тот же.

В августе 2018 г. спелеологи из группы А.Ю.Рычагова пытались найти Свердловский Колодец на местности, но сделать это не удалось.

ФОТОГРАФИИ



Группа Никифорова у Свердловского Колодца

Автор: Вероятно, Д.Никифоров; из отчета 1980 г.



Те же люди и тот же Свердловский Колодец

Автор: Вероятно, Д.Никифоров; из заметки "Шахта получает имя"

Внес в ИПС - Зотов Юрий 3 Июля 2020 в 15:44

Последнее обновление информации:

Зотов Юрий - 14.02.2018, 18.02.2018, 26.09.2018, 18.03.2019 в 20:43, 15.11.2019 в 19:58