


## Районирование:

Россия > Южный ФО > Краснодарский Край > Асланбека  
Большой Кавказ > Осевой зоны > Черногорско-Фиштинская > Фишт > Южное плато > Асланбека

# Асланбека



Уровень доступа	Стандартный
-----------------	-------------

Кадастровый номер	4356/3955-4
-------------------	-------------

Альтернативный номер	-
----------------------	---

Длина, м	482
----------	-----

Проективная длина, м	400
----------------------	-----

Площадь, м <sup>2</sup>	600
-------------------------	-----

Объем, м <sup>3</sup>	40000
-----------------------	-------

Амплитуда, м	86
--------------	----

Широта	43.944470 43°56.6682'
--------	--------------------------

Долгота	39.921320 39°55.2792'
---------	--------------------------

Высота над уровнем моря, м	1785
----------------------------	------

Метод определения координат	GPS/ГЛОНАСС
-----------------------------	-------------

Погрешность измерений, м	10
--------------------------	----

Генезис	Коррозионно-эрозионный
---------	------------------------

Вмещающие породы	Известняк
------------------	-----------

## Краткое описание

Пещера Асланбека расположена у подножия массива Фишт, с юго-восточной стороны, примерно в 2 км к юго-юго-западу от приюта Фишт. С долей условности относится к пещерам Южного плато. Вход ориентирован на восток. Он открывается в нижней части скалы, к нему можно подойти по лежащему ниже травянистому склону. Ширина и высота входа порядка 10 м.

Пещера развита наклонно вверх, вначале с уклоном около 20 градусов, затем более полого. В средней части основного хода вправо (на север) идет боковая ветвь, переходящая в широкий восходящий колодец. Сведений об этой ветви мало, но известно, что в ней удалось подняться примерно на 50 м. При этом был обнаружен верхний вход, открывающийся в скальной стене и поэтому труднодостижимый с поверхности. Летом в пещере иногда ощущается пульсирующая тяга воздуха от верхнего входа к основному. Полость классифицирована как коррозионно-эрозионная пещера-источник.

## Карты пещеры

### Основные карты



#### **Топосъемка**

Топосъемка  
из Кадастра  
карстовых  
полостей  
массива  
Фишт (1986  
г.)

### Архивные карты



#### **Топосъемка, часть 1**

Из отчета  
А.Е.Петрова  
(1974 г.)



#### **Топосъемка, часть 2**

Из отчета  
А.Е.Петрова  
(1974 г.)



#### **Топосъемка, часть 3**

Из отчета  
А.Е.Петрова  
(1974 г.)



#### **Топосъемка, часть 4**

Из отчета  
А.Е.Петрова  
(1974 г.)

## ИССЛЕДОВАНИЯ

### История открытия и исследования

Полость упоминается в 1910 г. в работе студента Н.А.Морозова, который занимался геологическими исследованиями Фишта и Оштена: "Более доступна большая сравнительно пещера вблизи Белореченского перевала, на первом восточном отроге Фишта. Она представляет длинный, около 73 м или 236 футов, идущий под углом в 20 градусов коридор с начальной шириной хода в 5 м, постепенно суживающийся и сходящий на нет. На расстоянии около 10-15 м от входа направо идет боковая ветвь, очень короткая, внизу широкая и идущая вертикально вверх". Хотя Морозов не приводит какого-либо названия описываемой полости, по описанию узнаваема пещера Асланбека (Лозовой С.П. Из истории исследований пещер и карста // Кубанский краевед, Краснодар, Кн. изд-во, 1989, с.34-46).

Название пещеры звучит как имя какого-то мифического персонажа, но на самом деле дано в начале 1960-х гг. в честь Аслана Багова, известного туриста из Майкопа (Андреев Д.А. Топонимы Кавказского заповедника. - Майкоп, 2016).

Спелеологическое обследование и документирование пещеры Асланбека выполнила экспедиция Дома пионеров Кунцевского района Москвы (руководитель Д.Л.Никифоров) в 1972 г.

Топосъемка, фотографии и некоторые сведения о пещере Асланбека были приведены в отчете: Петров А.Е. Отчет о работе экспедиции Московской секции спелеотуризма в районе горы Фишт, Северо-Западного Кавказа, 29 июня - 12 июля 1974 г. Большая удача, что такой документ вообще сохранился и был в итоге отсканирован. Но есть и недостатки: неточности, повреждения, низкое качество фотографий. Топосъемка отсканирована по частям, которые слегка различаются масштабом и слегка повернуты относительно друг друга. Это затрудняет их сборку в цельное изображение.

Пещера Асланбека входила в Кадастр карстовых полостей массива Фишт (1986 г.) под номером 18-9. Входила также в Каталог наиболее крупных карстовых полостей Лагонакского нагорья (Приложение к книге: С.П.Лозовой. Лагонакское нагорье. - Краснодар, 1984).

Название этой пещеры иногда пишут с ошибками: Асламбека, Исланбека, Исламбека, иногда в именительном падеже - Асланбек и другие варианты. Также иногда ее называют не пещерой, а гротом.

В августе 2020 г. А.Ю.Рычагов и В.И.Жуков, работавшие в составе экспедиции спелеоклуба "Перово" (руководитель М.Т.Султанов), обнаружили в пещере Асланбека пульсирующую тягу из восходящей ветви через вход наружу. В августе 2021 г. очередная экспедиция под руководством М.Т.Султанова обследовала восходящую ветвь и нашла второй вход пещеры. Топосъемка при этом не выполнялась, морфометрия полости дана старая, по Кадастру 1986 г.

По результатам экспедиции в августе 2023 г. (руководитель М.Т.Султанов) длина пещеры увеличилась до 482м, а глубина до 86м.

### **Клубы и группы, ведущие исследования, курирующие организации**

С 2020 г. исследования восходящей ветви пещеры Асланбека координируют М.Т.Султанов (из спелеоклуба "Перово") и А.Ю.Рычагов (частный спелеолог-исследователь).

## **ПЕЩЕРА И ЧЕЛОВЕК**

### **Хозяйственное использование**


Из отчета А.Е.Петрова известно, что экспедиция МСС в 1974 г. поставила в пещере Асланбека базовый лагерь и организовала сбор капающей воды с помощью полиэтилена. Но повторять это не следует. Во-первых, из-за множества грызунов, о которых сообщает тот же отчет. Во-вторых, ныне действующие правила посещения заповедника не позволяют устанавливать лагерь вне оборудованных площадок.

## Сведения об экологическом состоянии. Посещаемость

Пещера Асланбека является на Фиште одной из наиболее широко известных, заметных на местности и технически доступных для прохождения (конечно же, кроме восходящей ветви). В интернете встречаются сообщения о ее посещении туристами. По тропе 30-го маршрута примерно в 300 м от пещеры поток людей в сезон довольно значительный. При этом, однако, тропа ко входу натоптана слабо, а внутри полости выраженных троп вовсе нет. Можно предполагать, что большинство туристов все-таки в пещеру не заходят. Маршрут и так достаточно тяжел, а подъем ко входу довольно крут, набор высоты от основной тропы "тридцатки" составляет около 110 м.


Существенного экологического ущерба в пещере Асланбека не замечено. Предметы антропогенного мусора в ней попадают редко.

## ФОТОГРАФИИ




**Вход пещеры Асланбека**

Автор: Из отчета А.Е.Петрова 1974 г.




**Лагерь во входной части пещеры**

Автор: Из отчета А.Е.Петрова 1974 г.




**Вид на южную часть Фишта с востока; справа - пещера Асланбека**

Автор: [vitaliverba.livejournal.com/16274.html](http://vitaliverba.livejournal.com/16274.html)



**Вид из пещеры Асланбека на долину Белой**

Автор: [mountaindreams.ru](http://mountaindreams.ru)



**У верхнего входа в восходящей ветви**

Автор: А.Локшин

## **Внес в ИПС - Зотов Юрий 1 июля 2026 в 11:03**

Последнее обновление информации:

**Зотов Юрий** - 12.09.2017, 14.01.2020, 16.01.2020, 16.10.2020 в 21:31, 10.12.2021 в 18:42

**Дербышев Андрей** - 16.09.2023 в 18:24, 16.09.2023 в 18:30